



Liberté • Égalité • Fraternité

RÉPUBLIQUE FRANÇAISE

PRÉFET DU LOIRET

Direction départementale
de la protection des populations

Service sécurité de l'environnement industriel

ORLÉANS, le

A R R E T E
autorisant la société EQIOM GRANULATS
à poursuivre l'exploitation de la carrière située
au lieu-dit « La Brosse »
sur le territoire de la commune
de SULLY-SUR-LOIRE
(actualisation des prescriptions)

Le Préfet du Loiret
Chevalier de la Légion d'honneur
Officier de l'ordre national du Mérite

VU le code de l'environnement, notamment son titre 1^{er} du livre V et ses articles L.181-1, L.214-1 à L.214-6 ;

VU le code minier ;

VU le titre II du livre V du code du patrimoine relatif à l'archéologie préventive ;

VU l'arrêté ministériel du 22 septembre 1994 modifié relatif aux exploitations de carrières et aux installations de premier traitement des matériaux de carrières ;

VU l'arrêté ministériel du 23 janvier 1997 relatif à la limitation des bruits émis dans l'environnement par les installations classées pour la protection de l'environnement ;

VU l'arrêté ministériel du 9 février 2004 relatif à la détermination du montant des garanties financières de remise en état des carrières prévues par la législation des installations classées ;

VU l'arrêté ministériel du 31 janvier 2008 modifié relatif au registre et à la déclaration annuelle des émissions et des transferts de polluants et des déchets ;

VU l'arrêté ministériel du 31 juillet 2012 relatif aux modalités de constitution de garanties financières prévues aux articles R.516-1 et suivants du code de l'environnement ;

VU l'arrêté ministériel du 12 décembre 2014 relatif aux conditions d'admission des déchets inertes dans les installations relevant des rubriques 2515, 2516, 2517 et dans les installations de stockage de déchets inertes relevant de la rubrique 2760 de la nomenclature des installations classées ;

VU l'arrêté préfectoral du 22 octobre 2015 approuvant le schéma départemental des carrières du Loiret ;

VU l'arrêté préfectoral du 14 décembre 2017 autorisant la société EQIOM GRANULATS à poursuivre avec extension de périmètre l'exploitation de la carrière située lieu-dit « La Brosse » sur le territoire de la commune de SULLY-SUR-LOIRE ;

VU la demande en date du 14 février 2019 présentée par la société EQIOM GRANULATS à l'effet de modifier les conditions d'exploitation de la carrière située lieu-dit « La Brosse » ;

VU le dossier déposé à l'appui de sa demande ;

VU le rapport du 15 mars 2019 de l'inspection des installations classées ;

CONSIDERANT que les modifications apportées au circuit de lavage des matériaux n'augmentent pas les quantités d'eau nécessaires ;

CONSIDERANT qu'il y a lieu de modifier le plan de phasage d'exploitation de la carrière ;

CONSIDERANT que le projet est compatible avec le schéma départemental des carrières du Loiret ;

CONSIDERANT que le montant des garanties financières reste inchangé ;

CONSIDERANT qu'en application des dispositions de l'article L.512-1 du code de l'environnement, l'autorisation ne peut être accordée que si les dangers ou inconvénients peuvent être prévenus par des mesures que spécifie l'arrêté préfectoral ;

CONSIDERANT que les conditions d'aménagement et d'exploitation fixées par l'arrêté préfectoral d'autorisation doivent tenir compte, d'une part, de l'efficacité des techniques disponibles et de leur économie, d'autre part de la qualité, de la vocation et de l'utilisation des milieux environnants, ainsi que de la gestion équilibrée de la ressource en eau ;

CONSIDERANT que les conditions légales de délivrance de l'autorisation sont réunies ;

CONSIDERANT que le projet d'arrêté a été soumis à l'exploitant ;

CONSIDERANT qu'en vertu des dispositions de l'article R.181-45 du code de l'environnement, l'avis du CODERST n'est pas requis ;

SUR proposition du Secrétaire Général de la préfecture du Loiret ;

ARRÊTE

TITRE 1 - Portée de l'autorisation et conditions générales

CHAPITRE 1.1 Bénéficiaire et portée de l'autorisation

Article 1.1.1 Exploitant titulaire de l'autorisation

La société EQIOM GRANULATS dont le siège social est situé 49 avenue Georges Pompidou à LEVALLOIS-PERRET(92593), est autorisée, sous réserve du respect des prescriptions du présent arrêté, à poursuivre l'exploitation de la carrière située lieu-dit « La Brosse » sur le territoire de la commune de SULLY-SUR-LOIRE, ainsi que des installations détaillées dans les articles suivants.

Article 1.1.2 Modifications et compléments apportés aux prescriptions des actes antérieurs

Les prescriptions du présent arrêté remplacent les prescriptions de l'arrêté préfectoral d'autorisation du 14 décembre 2017 susvisé qui sont abrogées.

Article 1.1.3 Installations non visées par la nomenclature ou soumises à déclaration

Les prescriptions du présent arrêté s'appliquent également aux autres installations ou équipements exploités dans l'établissement, qui, mentionnés ou non dans la nomenclature, sont de nature par leur proximité ou leur connexité avec une installation soumise à autorisation à modifier les dangers ou inconvénients de cette installation.

CHAPITRE 1.2 Nature des installations

Article 1.2.1. Liste des installations concernées par une rubrique de la nomenclature des installations classées

Rubrique	Alinéa	Régime*	Libellé de la rubrique (activité)	Observations**
2510	1	A	Exploitation de carrières, à l'exception de celles visées aux points 5 et 6	Production annuelle maximale de matériaux : 450 000 t Extraction annuelle moyenne de matériaux : 200 000 t
2515	1a	E	Installations de broyage, concassage, criblage, ensachage, pulvérisation, nettoyage, tamisage, mélange de pierres, cailloux, minerais et autres produits minéraux naturels ou artificiels ou de déchets non dangereux inertes, autres que celles visées par d'autres rubriques et par la sous-rubrique 2515-2, <i>la puissance installée des installations étant supérieure à 550 kW.</i>	Puissance totale installée : 800 kW
2517	1	E	Station de transit de produits minéraux ou de déchets non dangereux inertes autres que ceux visés par d'autres rubriques, <i>la superficie de l'aire de transit étant supérieure à 30 000 m²</i>	Superficie de l'aire de transit : 40 000 m ²
1435		NC	Stations-service : installations, ouvertes ou non au public, où les carburants sont transférés de réservoirs de stockage fixes dans les réservoirs à carburant de véhicules à moteur, de bateaux ou d'aéronefs. <i>Le volume annuel de carburant liquide distribué étant inférieur à 100 m³ d'essence ou 500 m³ au total.</i>	Le volume annuel de carburant GNR distribué est de 250 m ³ .
4734		NC	Produits pétroliers spécifiques et carburants de substitution : essences et naphtas ; kérosènes (carburants d'aviation compris) ; gazoles (gazole diesel, gazole de chauffage domestique et mélanges de gazoles compris) ; fioul lourd ; carburants de substitution pour véhicules, utilisés aux mêmes fins et aux mêmes usages et présentant des propriétés similaires en matière d'inflammabilité et de danger pour l'environnement. <i>La quantité totale susceptible d'être présente dans les installations y compris dans les cavités souterraines, étant, pour les autres stockages inférieure à 50 t au total.</i>	1 cuve double paroi de 5 m ³ de GNR, soit 4,25 tonnes, 1 cuve simple paroi de 10 m ³ de GNR, soit 8,5 tonnes, soit une quantité totale présente de 12,75 tonnes de carburant.
2930		NC	Ateliers de réparation et d'entretien de véhicules et engins à moteur, y compris les activités de carrosserie et de tôlerie : Réparation et entretien de véhicules et engins à moteur : <i>La surface de l'atelier étant inférieure à 2 000 m²</i>	La surface dédiée à l'atelier est de 60 m ² .

* A (Autorisation) ou NC (Non Classé)

** Observations : éléments caractérisant la consistance, le rythme de fonctionnement, le volume des installations ou les capacités maximales autorisées.

Article 1.2.2 Situation de l'établissement

L'emprise autorisée est d'une superficie totale de 99ha 54a 76ca pour une surface exploitable de 11,2ha et concerne les parcelles suivantes par référence au plan cadastral annexé au présent arrêté. Toute modification de dénomination des parcelles concernées doit être déclarée à l'inspection des installations classées.

Communes	Lieux dits	Section	Parcelles	Situation administrative	Superficie autorisée	Superficie exploitée
Sully sur Loire	Les Chamoisettes	AW	24	Autorisée par l'arrêté préfectoral du 30/05/2013 Autorisée par le présent arrêté préfectoral	151 555 m ²	0 ha
Sully sur Loire	La petite Croix	AW	102	Autorisée par l'arrêté préfectoral du 30/05/2013 Autorisée par le présent arrêté préfectoral	41 054 m ²	0 ha
Sully sur Loire	Grande pièce de la Brosse	AW	104	Autorisée par l'arrêté préfectoral du 30/05/2013 Autorisée par le présent arrêté préfectoral	351 395 m ²	0 ha
Sully sur Loire	Grand pont	AW	187pp*	Autorisée par l'arrêté préfectoral du 30/05/2013 Autorisée par le présent arrêté préfectoral	2 041 m ²	0 ha
Sully sur Loire	La Brosse	AW	263	Autorisée par l'arrêté préfectoral du 30/05/2013 Autorisée par le présent arrêté préfectoral	10 609 m ²	0 ha
Sully sur Loire	La Brosse	AW	264	Autorisée par l'arrêté préfectoral du 30/05/2013 Autorisée par le présent arrêté préfectoral	24 318 m ²	0,9 ha
Sully sur Loire	La Brosse	AW	265	Autorisée par l'arrêté préfectoral du 30/05/2013 Autorisée par le présent arrêté préfectoral	21 026 m ²	1,8 ha
Sully sur Loire	La Brosse	AW	269	Autorisée par l'arrêté préfectoral du 30/05/2013 Autorisée par le présent arrêté préfectoral	14 829 m ²	0,3 ha
Sully sur Loire	La Brosse	AW	271	Autorisée par l'arrêté préfectoral du 30/05/2013 Autorisée par le présent arrêté préfectoral	230 502 m ²	1,8 ha
Sully sur Loire	Fosse Féronne	AW	272	Autorisée par l'arrêté préfectoral du 30/05/2013 Autorisée par le présent arrêté préfectoral	13 581 m ²	0 ha
Sully sur Loire	Fosse Féronne	AW	273	Autorisée par l'arrêté préfectoral du 30/05/2013 Autorisée par le présent arrêté préfectoral	34 179 m ²	0 ha
Sully sur Loire	Fosse Féronne	AW	274	Autorisée par l'arrêté préfectoral du 30/05/2013 Autorisée par le présent arrêté préfectoral	23 488 m ²	0 ha
Sully sur Loire	Grand pont	AW	186	Autorisée par l'arrêté préfectoral du 30/05/2013 Autorisée par le présent arrêté préfectoral	12 353 m ²	0,8 ha
Sully sur Loire	Grand pont	AW	187 pp*	Autorisée par le présent arrêté préfectoral	13 127 m ²	0,8 ha
Sully sur Loire	Grand pont	AW	270	Autorisée par le présent arrêté préfectoral	51 419 m ²	4,8 ha
Superficie totale de la demande					99ha 54a 76ca	11,2ha

*pp : pour partie.

Le centre de la carrière a pour coordonnées (système Lambert 93) : X = 648 159 m et Y = 6 741 641 m

Article 1.2.3 Matériaux extraits et quantités autorisées

Les matériaux extraits sont des sables et graviers.

La quantité maximale de matériaux extraits de la carrière est de 450 000 tonnes/an (avec une moyenne de 200 000 tonnes/an).

La quantité maximale traitée dans l'installation de premier traitement est de 450 000 tonnes/an (avec une moyenne de 400 000 tonnes/an).

Article 1.2.4 Nomenclature Loi sur l'eau

Pour mémoire, l'installation est visée par les rubriques de la nomenclature eau suivantes:

Rubrique	Régime	Libellé de la rubrique (opération)	Nature de l'installation et volume autorisé
1.1.1.0	D	Sondage, forage y compris les essais de pompage, création de puits ou d'ouvrage souterrain, non destiné à un usage domestique, exécuté en vue de la recherche ou de la surveillance d'eaux souterraines ou en vue d'effectuer un prélèvement temporaire ou permanent dans les eaux souterraines, y compris dans les nappes d'accompagnement de cours d'eau.	7 piézomètres de surveillance des eaux souterraines.
1.2.2.0	A	A l'exception des prélèvements faisant l'objet d'une convention avec l'attributaire du débit affecté prévu par l'article L. 214-9, prélèvements et installations et ouvrages permettant le prélèvement, dans un cours d'eau, sa nappe d'accompagnement ou un plan d'eau ou canal alimenté par ce cours d'eau ou cette nappe, lorsque le débit du cours d'eau en période d'étiage résulte, pour plus de moitié, d'une réalimentation artificielle. Toutefois, en ce qui concerne la Seine, la Loire, la Marne et l'Yonne, il n'y a lieu à autorisation que lorsque la capacité du prélèvement est supérieure à 80 m³/h	Sachant que le volume maximum de production est de 450 000 t et que le volume d'eau nécessaire au lavage des matériaux est estimé à 1,3 m³ d'eau par tonne de matériaux, le volume brut prélevé dans « la Brosse » est limité à 585 000 m³ par an (sans déduction des eaux restituées). Le débit de la pompe est au maximum de 600 m³/h.
2150-1	A	Rejet d'eaux pluviales dans les eaux douces superficielles ou sur le sol ou dans le sous-sol, la surface totale du projet, augmentée de la surface correspondant à la partie du bassin naturel dont les écoulements sont interceptés par le projet, étant supérieure ou égale à 20 ha	La surface considérée est de 99 ha 54 a 76 ca
2310	A	Rejets d'effluents sur le sol ou dans le sous-sol, à l'exclusion des rejets visés à la rubrique 2.1.5.0, des rejets des ouvrages visés aux rubriques 2.1.1.0, 2.1.2.0, des épandages visés aux rubriques 2.1.3.0 et 2.1.4.0, ainsi que des réinjections visées à la rubrique 5.1.1.0.	Rejet des eaux de process dans les bassins de décantation
3230-1	A	Plans d'eau, permanents ou non, dont la superficie est supérieure ou égale à 3 ha	3 plans d'eau : <ul style="list-style-type: none"> • Grande Pièce de la Brosse : 26,6 ha, • Parc à Cœur : 9,99 ha, • La Brosse : 19,6 ha, soit une superficie de 56,19 ha.

CHAPITRE 1.3 Conformité au dossier de demande d'autorisation

Les installations et leurs annexes, objet du présent arrêté, sont disposées, aménagées et exploitées conformément aux plans et données techniques contenus dans les différents dossiers déposés par l'exploitant. En tout état de cause, elles respectent par ailleurs les dispositions du présent arrêté, des arrêtés complémentaires et les réglementations autres en vigueur.

CHAPITRE 1.4 Durée de l'autorisation

La présente autorisation cesse de produire effet si l'installation n'a pas été exploitée durant trois années consécutives, sauf cas de force majeure.

L'autorisation d'exploiter est accordée pour une durée de 9 années à compter de la date de notification de l'arrêté préfectoral du 14 décembre 2017 susvisé. Cette durée inclut la phase finale de remise en état du site.

Le cas échéant, la durée de validité de l'autorisation peut être prolongée à concurrence du délai d'exécution des prescriptions archéologiques édictées par le préfet de région en application du titre II du livre V du code du patrimoine relatif à l'archéologie préventive.

L'exploitation ne peut être poursuivie au-delà que si une nouvelle autorisation est accordée. Il convient donc de déposer une nouvelle demande d'autorisation dans les formes réglementaires et en temps utile.

CHAPITRE 1.5 Distances de sécurité

Les bords des excavations de la carrière à ciel ouvert sont tenus à une distance horizontale d'au moins 10 mètres des limites du périmètre autorisé ainsi que de l'emprise des éléments de la surface dont l'intégrité conditionne le respect de la sécurité et de la salubrité publiques.

De plus, l'exploitation du gisement à son niveau le plus bas est arrêtée, à compter du bord supérieur de la fouille, à une distance horizontale telle que la stabilité des terrains voisins ne soit pas compromise. Cette distance prend en compte la hauteur totale de l'excavation, la nature et l'épaisseur des différentes couches présentes sur toute la hauteur.

En ce qui concerne les lignes électriques, l'exploitant veille au respect de l'article L.554-1 du code de l'environnement et des dispositions du décret n° 2011-1241 du 5 octobre 2011 relatif à l'exécution de travaux à proximité de certains ouvrages souterrains, aériens ou subaquatiques de transport ou de distribution.

CHAPITRE 1.6 Garanties financières

Article 1.6.1 Objet des garanties financières

Les garanties financières définies dans le présent arrêté s'appliquent pour les activités d'extraction de matériaux (carrière) visées à l'Article 1.2.1 de manière à permettre, en cas de défaillance ou de disparition juridique de l'exploitant, la prise en charge des frais occasionnés par les travaux permettant la remise en état du site après exploitation.

Article 1.6.2 Montant des garanties financières

Le montant de référence des garanties financières est établi conformément aux dispositions de l'annexe de l'arrêté ministériel du 9 février 2004 relatif à la détermination du montant des garanties financières de remise en état des carrières prévues par la législation sur les installations classées.

L'exploitation est menée en 2 périodes, dont 1 période quinquennale (2018 à 2022) et une période de 4 ans (2023 à 2026).

A chaque période correspond un montant de référence de garanties financières permettant la remise en état maximale au sein de cette période (ce montant inclus la TVA). Le schéma d'exploitation et de remise en état en annexe présente les surfaces à exploiter et les modalités de remise en état pendant ces périodes.

Carrières de matériaux meubles en nappe alluviale ou superficielle :

Périodes	S1 (C1 = 15 555 €/ ha)	S2 (C2 = 34 070 €/ ha)	L (C3 = 47 €/m)	TOTAL en € TTC (a = 1,095)
2018 - 2022	6,83	3,41	860	287 809 €
2023 - 2026	2,0	3,49	470	188 454 €

S1 (en ha) : somme de la surface de l'emprise des infrastructures au sein de la surface autorisée et de la valeur maximale atteinte au cours de la période considérée par les surfaces défrichées diminuées de la valeur maximale des surfaces en chantier (découvertes et en exploitation) soumises à défrichement.

S2 (en ha) : Valeur maximale atteinte au cours de la période considérée par la somme des surfaces en chantier (découvertes et en exploitation) diminuée de la surface en eau et des surfaces remises en état.

L (en m) : Valeur maximale atteinte au cours de la période considérée par la somme des linéaires de berges diminuée des linéaires de berges remis en état.

L'indice TP01 base 2010 utilisé pour le calcul du montant de référence (avec le coefficient de raccordement 6,5345) est celui d'octobre 2016, soit 103,0.

Les superficies indiquées correspondent aux valeurs maximales atteintes au cours de la période considérée.

Article 1.6.3 Etablissement des garanties financières

L'exploitant adresse au préfet, dans les conditions prévues par le présent arrêté :

- le document attestant la constitution des garanties financières établie dans les formes prévues par l'arrêté ministériel du 31 juillet 2012 susvisé, relatif aux modalités de constitution de garanties financières prévues aux articles R.516-1 et suivants du code de l'environnement ;
- la valeur datée du dernier indice public TP01 base 2010.

Article 1.6.4 Renouvellement des garanties financières

Les garanties financières sont constituées pour une période minimale de deux ans. Lorsque le respect de la période minimale de deux ans amènerait à dépasser la durée de validité du présent arrêté préfectoral d'autorisation d'exploiter, la période de validité des garanties financières peut être égale à la durée restant à courir de cette autorisation.

Le renouvellement des garanties financières doit intervenir au moins trois mois avant la date d'échéance du document prévue à l'article 1.6.3.

Pour attester du renouvellement des garanties financières, l'exploitant adresse au préfet, au moins trois mois avant la date d'échéance, un nouveau document dans les formes prévues par l'arrêté ministériel 31 juillet 2012, relatif aux modalités de constitution de garanties financières prévues aux articles R.516-1 et suivants du code de l'environnement.

Une copie est également transmise à l'inspection des installations classées, pour information, à la même date.

En cas de non-renouvellement des garanties financières, le garant informe le préfet par lettre recommandée avec accusé de réception au moins trois mois avant l'échéance de validité de ces garanties. Cette obligation est sans effet sur la durée de l'engagement du garant.

Article 1.6.5 Actualisation des garanties financières

L'exploitant est tenu d'actualiser le montant des garanties financières et en atteste auprès du préfet dans les cas suivants :

- tous les cinq ans au prorata de la variation de l'indice publié TP01 en base 2010 ;
- sur une période au plus égale à cinq ans, lorsqu'il y a une augmentation supérieure à 15 (quinze) % de l'indice TP01 base 2010, et ce dans les six mois qui suivent ces variations.

L'actualisation du montant des garanties financières relève de l'initiative de l'exploitant.

Article 1.6.6 Révision du montant des garanties financières

Le montant des garanties financières est révisé lors de toute modification des conditions d'exploitation telles que définies au présent arrêté.

De plus, toute modification de l'exploitation conduisant à une augmentation du coût de remise en état de la carrière, est subordonnée à la constitution de nouvelles garanties financières et doit être portée, avant réalisation, à la connaissance du préfet avec tous les éléments d'appréciation selon l'article R.181-46 du code de l'environnement.

Article 1.6.7 Absence de garanties financières

Outre les sanctions rappelées à l'article L.516-1 du code de l'environnement, l'absence de garanties financières peut entraîner la suspension du fonctionnement des installations classées visées au présent arrêté, après mise en œuvre des modalités prévues à l'article L.171-8 de ce code. Conformément à l'article L.171-9 du même code, pendant la durée de la suspension, l'exploitant est tenu d'assurer à son personnel le paiement des salaires indemnités et rémunérations de toute nature auxquels il avait droit jusqu'alors.

Article 1.6.8 Appel des garanties financières

Le préfet peut faire appel aux garanties financières dans les conditions fixées par l'article R.516-3 du code de l'environnement :

- soit après intervention des mesures prévues au I de l'article L.171-8, en cas de non-exécution par l'exploitant des opérations mentionnées au IV de l'article R.516-2, et des prescriptions de l'arrêté préfectoral en matière de remise en état de la carrière ;
- soit en cas d'ouverture ou de prononcé d'une procédure de liquidation judiciaire à l'égard de l'exploitant ;
- soit en cas de disparition de l'exploitant personne morale par suite de sa liquidation amiable ou du décès de l'exploitant personne physique.

Dans le cas où cet appel demeure infructueux, et lorsque les garanties financières sont constituées par l'engagement écrit d'un garant, dans les formes prévues au e du I de l'article R.516-2, le préfet appelle les garanties financières auprès de l'établissement de crédit, la société de financement, l'entreprise d'assurance, la société de caution mutuelle ou le fonds de garantie ou la Caisse des dépôts et consignations, garant de la personne morale ou physique mentionnée au e susmentionné :

- soit en cas d'ouverture ou de prononcé d'une procédure de liquidation judiciaire à l'encontre du garant personne physique ou morale mentionné au e susmentionné ;
- soit en cas de disparition du garant personne morale par suite de sa liquidation amiable ou du décès du garant personne physique mentionné au e susmentionné ;
- soit en cas de notification de la recevabilité de la saisine de la commission de surendettement par le garant personne physique ;
- soit en cas de défaillance du garant personne physique, ou du garant personne morale résultant d'une sommation de payer suivie de refus ou demeurée sans effet pendant un délai d'un mois à compter de la signification de la sommation faite à celui-ci par le préfet.

Toute mise en demeure de réaliser les travaux couverts par les garanties financières prévus à l'article L.171-8 non suivie d'effet constitue un délit.

Article 1.6.9 Levée de l'obligation de garanties financières

L'obligation de garanties financières est levée à la cessation d'exploitation des installations nécessitant la mise en place des garanties financières, et après que les travaux couverts par les garanties financières aient été normalement réalisés.

Ce retour à une situation normale est constaté, dans le cadre de la procédure de cessation d'activité prévue à l'article R.512-39-1 à R.512-39-3 du code de l'environnement, par l'inspection des installations classées qui établit un procès-verbal de récolement.

L'obligation de garanties financières est levée par arrêté préfectoral.

En application de l'article R.516-5 du code de l'environnement, le préfet peut demander la réalisation, aux frais de l'exploitant, d'une évaluation critique par un tiers expert des éléments techniques justifiant la levée de l'obligation de garanties financières.

CHAPITRE 1.7 Modifications et cessation d'activité

Article 1.7.1 Porter à connaissance

Toute modification apportée par le demandeur aux installations, à leur mode d'utilisation ou à leur voisinage, et de nature à entraîner un changement notable des éléments du dossier de demande d'autorisation, est portée avant sa réalisation à la connaissance du préfet avec tous les éléments d'appréciation.

Article 1.7.2 Mise à jour des études d'impact et de dangers

Les études d'impact et de dangers sont actualisées à l'occasion de toute modification notable telle que prévue à l'article R.181-46 du code de l'environnement. Ces compléments sont systématiquement communiqués au préfet qui pourra demander une analyse critique d'éléments du dossier justifiant des vérifications particulières, effectuée par un organisme extérieur expert dont le choix est soumis à son approbation. Tous les frais engagés à cette occasion sont supportés par l'exploitant.

Article 1.7.3 Equipements abandonnés

Les équipements abandonnés ne doivent pas être maintenus dans les installations. Toutefois, lorsque leur enlèvement est incompatible avec les conditions immédiates d'exploitation, des dispositions matérielles interdiront leur réutilisation afin de garantir leur mise en sécurité et la prévention des accidents.

Article 1.7.4 Transfert sur un autre emplacement

Tout transfert sur un autre emplacement des installations visées sous l'Article 1.2.1 du présent arrêté nécessite une nouvelle demande d'autorisation ou déclaration.

Article 1.7.5 Changement d'exploitant

Le changement d'exploitant des installations visées au présent arrêté est soumis à autorisation préfectorale.

La demande d'autorisation de changement d'exploitant adressée au préfet comporte :

- les documents établissant les capacités techniques et financières du nouvel exploitant ;
- les documents attestant du fait que le nouvel exploitant est propriétaire des terrains sur lequel se situe l'installation ou qu'il a obtenu l'accord du ou des propriétaires de ceux-ci ;
- la justification de constitution des garanties financières.

La demande d'autorisation est instruite selon les formes prévues à l'article R.181-45 du code de l'environnement, dans les trois mois suivant sa réception.

Article 1.7.6 Cessation d'activité – Renouvellement - Extension

L'extraction de matériaux commercialisables ne doit plus être réalisée six mois avant l'échéance de l'autorisation définie par le présent arrêté.

La remise en état du site doit être achevée au plus tard à l'échéance de l'autorisation.

En cas de demande de renouvellement et/ou extension, un dossier complet et recevable doit être déposé en préfecture deux ans au minimum avant l'échéance fixée par la présente l'autorisation.

Sans préjudice des dispositions de l'article R.512-39-1 du code de l'environnement, et pour l'application des articles R.512-39-2 à R.512-39-5, l'état dans lequel doit être remis le site est détaillé au CHAPITRE 2.4 et l'usage à prendre en compte est le suivant : espaces naturels.

Lorsqu'une installation classée est mise à l'arrêt définitif, et conformément à l'article R.512-39-1, l'exploitant notifie au préfet la date de cet arrêt six mois au moins avant celui-ci. La notification est accompagnée d'un dossier comprenant :

- le plan à jour de l'installation (accompagné de photos) ;
- le plan de remise en état définitif ;
- un mémoire sur l'état du site ;

et indiquant les mesures prises ou prévues pour assurer, dès l'arrêt de l'exploitation, la mise en sécurité du site. Ces mesures comportent notamment :

- l'évacuation ou l'élimination des produits dangereux, et celle des déchets présents sur le site ;
- des limitations ou interdictions concernant l'aménagement ou l'utilisation du sol ou du sous-sol, accompagnées, le cas échéant, des dispositions proposées par l'exploitant pour mettre en œuvre des servitudes ou des restrictions d'usage ;
- la suppression des risques d'incendie et d'explosion ;
- la surveillance des effets de l'installation sur son environnement et, le cas échéant, les mesures de maîtrise des risques associées.

En outre, l'exploitant doit placer le site de l'installation dans un état tel qu'il ne puisse porter atteinte aux intérêts mentionnés à l'article L.511-1 du code de l'environnement, et qu'il permette un usage futur du site déterminé selon l'usage prévu au premier alinéa du présent article.

CHAPITRE 1.8 Respect des autres législations et réglementations

Les dispositions de cet arrêté préfectoral sont prises sans préjudice des autres législations et réglementations applicables, et notamment le code minier, le code civil, le code de l'urbanisme, le code du travail, le code de la voirie routière, le code du patrimoine et le code général des collectivités territoriales, la réglementation sur les équipements sous pression.

Les droits des tiers sont et demeurent expressément réservés.

La présente autorisation ne vaut pas permis de construire.

L'autorisation d'exploiter la carrière n'a d'effet utile que dans la limite des droits de propriété de l'exploitant et des contrats de forage dont il est titulaire.

TITRE 2 – Gestion de l'établissement

CHAPITRE 2.1 Exploitation des installations

Article 2.1.1 Objectifs généraux

L'exploitant prend toutes les dispositions nécessaires dans la conception l'aménagement, l'entretien et l'exploitation des installations pour :

- limiter le prélèvement et la consommation d'eau ;
- limiter les émissions de polluants dans l'environnement ;
- respecter les valeurs limites d'émissions pour les substances polluantes définies ci-après ;

- gérer les effluents et déchets en fonction de leurs caractéristiques, ainsi que la réduction des quantités rejetées ;
- prévenir en toutes circonstances, l'émission, la dissémination ou le déversement, chroniques ou accidentels, directs ou indirects, de matières ou substances qui peuvent présenter des dangers ou inconvénients pour la commodité de voisinage, pour la santé, la sécurité, la salubrité publiques, pour l'agriculture, pour la protection de la nature, de l'environnement et des paysages, pour l'utilisation rationnelle de l'énergie, pour la conservation des sites et des monuments ainsi que des éléments du patrimoine archéologique.

L'extraction des matériaux, le stockage des déchets inertes d'extraction issus du fonctionnement de la carrière, et les opérations de remise en état du site doivent, à tout moment :

- garantir la sécurité du public et du personnel, et la salubrité des lieux ;
- préserver la qualité des eaux superficielles et souterraines, ainsi que limiter les incidences de l'activité sur leur écoulement ;
- respecter les éventuelles servitudes existantes.

L'exploitant prend toutes les dispositions nécessaires dans la conduite de l'exploitation pour limiter les risques de pollution des eaux, de l'air ou des sols et de nuisance par le bruit et les vibrations et l'impact visuel.

Article 2.1.2 Impacts sur le milieu naturel : mesures d'évitement, de réduction et de compensation des impacts

De manière à protéger les intérêts visés à l'article L.511-1 du code de l'environnement, l'exploitant s'assure de la mise en place des mesures suivantes :

a) pour le protocole de la destruction de la mare située dans la zone d'extension au Sud du site :

- créer la nouvelle mare et mettre en œuvre toutes les mesures pour favoriser son utilisation et éviter les destructions de crapauds ;
- mettre en place des dispositifs anti-retour à amphibiens du mois de novembre au mois de février inclus pour limiter leur présence dans la mare à détruire ;
- vider et combler la mare (entre septembre et octobre inclus) pour éviter l'arrivée de nouveaux individus ;

b) préalablement aux opérations d'abattage dans la cadre du défrichement, repérage par un expert en chiroptère des arbres potentiellement fréquentés par les chiroptères comme gîte ;

c) réaliser les travaux (défrichement, installation de la bande transporteuse, ...) entre le 1^{er} août et le 30 octobre pour limiter le dérangement de la faune en période de reproduction et d'hibernation ;

d) procéder à la destruction des fronts de taille, dans lesquels nichent des hirondelles de rivage, uniquement entre septembre et mars (avant le retour des hirondelles des rivages) ;

e) déplacer les stations de Renoncule tripartite, identifiées au sein de la zone d'extension Ouest, dans 3 mares prévues dans le plan de réaménagement. En cas d'échec de la transplantation, l'exploitant réalise une restauration de 2 stations connues dans le département du Loiret avec un suivi réalisé par un expert écologue ;

f) déplacer la station de Gnaphale des bois, identifiée au sein d'une zone déjà exploitée, dans une zone réaménagée ;

g) dans l'attente du déplacement des stations de Renoncule tripartite et du Gnaphale des bois :

- mettre des barrières sur une zone tampon de 10 mètres autour de la mare qui accueille la station de renoncule tripartite ;
- installer un balisage pour signaler la station du Gnaphale des bois ;

h) interdire la circulation et le dépôt de terre dans la bande des 10 mètres du pourtour de la carrière où a été identifié l'habitat du criquet tacheté ;

i) procéder au suivi écologique annuel de la faune et de la flore des milieux réaménagés par un organisme compétent.

L'ensemble de ces mesures fait l'objet d'un suivi formalisé. Les constatations qui sont faites au cours de ce suivi et tout document relatif à ce suivi sont tenus à disposition de l'inspection des installations classées.

Article 2.1.3 Emissions lumineuses

De manière à réduire la consommation énergétique et les nuisances pour le voisinage, l'exploitant prend les dispositions suivantes :

- les éclairages intérieurs des locaux sont éteints une heure au plus tard après la fin de l'occupation de ces locaux ;
- les illuminations des façades des bâtiments ne peuvent être allumées avant le coucher du soleil et sont éteintes au plus tard à 1 heure.

Ces dispositions ne sont pas applicables aux installations d'éclairage destinées à assurer la protection des biens lorsqu'elles sont asservies à des dispositifs de détection de mouvement ou d'intrusion.

L'exploitant du bâtiment doit s'assurer que la sensibilité des dispositifs de détection et la temporisation du fonctionnement de l'installation sont conformes aux objectifs de sobriété poursuivis par la réglementation, ceci afin d'éviter que l'éclairage fonctionne toute la nuit.

Article 2.1.4 Consignes d'exploitation

L'exploitant établit des consignes d'exploitation pour l'ensemble des installations comportant explicitement les vérifications à effectuer, en conditions d'exploitation normale, en périodes de démarrage, de dysfonctionnement ou d'arrêt momentané de façon à permettre en toute circonstance le respect des dispositions du présent arrêté.

Article 2.1.5 Surveillance

L'exploitation de chaque installation doit se faire sous la surveillance d'une personne nommément désignée par l'exploitant et formée en conséquence.

CHAPITRE 2.2 Aménagements préliminaires

Article 2.2.1 Information des tiers

Avant le début de l'exploitation, l'exploitant est tenu de mettre en place sur chacune des voies d'accès au chantier, des panneaux indiquant, en caractères apparents, son identité, la référence de l'autorisation préfectorale, l'objet des travaux et l'adresse de la mairie où le plan de remise en état du site peut être consulté.

Article 2.2.2 Bornage

Préalablement à la mise en exploitation, l'exploitant est tenu de placer :

- des bornes en tous les points nécessaires pour déterminer le périmètre de l'autorisation ;
- le cas échéant, des bornes de nivellement.

Ces bornes devront toujours être dégagées et demeurer en place jusqu'à l'achèvement des travaux d'exploitation et de remise en état du site.

CHAPITRE 2.3 Conduite de l'extraction

Article 2.3.1 Déboisement, défrichage et plantations compensatoires

Sans préjudice de la législation en vigueur, le déboisement et le défrichage des terrains concernés sont réalisés progressivement, par phases correspondant aux besoins de l'exploitation et en respect des prescriptions édictées dans l'arrêté préfectoral de l'exploitant portant autorisation de défrichement des terrains.

Le défrichement des terrains est interdit du 1^{er} novembre au 31 juillet.

De façon à compenser partiellement le défrichement opéré, l'exploitant s'assure de reboiser sur une superficie minimale de 3,6 ha la partie Sud-Est du site dans le cadre du réaménagement du site.

Article 2.3.2 Décapage des terrains

Aucune extraction ne doit avoir lieu sans décapage préalable de la zone concernée.

Le décapage des terrains est limité aux besoins des travaux d'exploitation. L'épaisseur moyenne de la découverte est de 1,50 mètre.

L'exploitant s'assure de conserver une distance suffisante entre le décapage et les arbres situés en périphérie. Cette distance doit être a minima de 1,5 fois la distance entre le tronc et la limite du houppier afin de réduire les risques de coupure des racines principales.

Pour réduire l'impact sur la faune, les travaux de décapage sont interdits du 1^{er} novembre au 31 juillet inclus.

Le décapage est effectué de manière sélective, de façon à ne pas mêler les terres végétales constituant l'horizon humifère aux stériles.

Le dépôt des horizons humifères ne doit pas avoir une hauteur supérieure à 2 mètres afin de lui conserver ses qualités agronomiques.

Article 2.3.3 Patrimoine archéologique

En cas de découverte fortuite de vestiges archéologiques, l'exploitant doit prendre toute disposition pour empêcher la destruction, la dégradation ou la détérioration de ces vestiges. Ces découvertes doivent être déclarées dans les meilleurs délais au service régional de l'archéologie et à l'inspection des installations classées.

Article 2.3.4 Extraction

L'exploitation de la carrière est conduite conformément aux plans de phasage des travaux et de remise en état du site annexés au présent arrêté. Toute modification du phasage ou du mode d'exploitation doit faire l'objet d'une demande préalable adressée au préfet avec tous les éléments d'appréciation.

Article 2.3.4.1 Extraction en eau

Les extractions en nappe alluviale ne doivent pas faire obstacle à l'écoulement des eaux superficielles.

Le pompage de la nappe phréatique pour le décapage, l'exploitation et la remise en état est interdit. La profondeur maximale d'extraction est fixée à la cote de 106 m NGF.

Article 2.3.5 Transport des matériaux

Les prescriptions du présent arrêté s'appliquent sans préjudice des articles L.131-8 et L.141-9 du code de la voirie routière.

Le nombre moyen d'aller/retour journaliers (évacuation de matériaux et apports de remblais) est de 75 camions. Le nombre maximal de rotation par jour est de 150.

Article 2.3.6 Etat des stocks de produits – registre des sorties

L'exploitant tient à jour un registre indiquant le nom du destinataire, la date du prélèvement, le type et la quantité de matériaux extraite, le mode de transport utilisé pour l'acheminement des matériaux et s'il y a lieu, le nom de la société extérieure réalisant le transport. Ce registre est tenu à disposition de l'inspection des installations classées. Un bon de sortie dûment complété et signé par la personne en charge du registre est joint au registre.

Article 2.3.7 Contrôles par des organismes extérieurs

L'entreprise doit disposer sur le site de la carrière, d'une bascule et d'une comptabilité précise des quantités extraites et vendues.

Des organismes agréés doivent procéder à des contrôles réguliers portant notamment sur :

- les appareils de pesage ;
- les installations électriques.

Le contrôle des installations électriques est réalisé selon une périodicité a minima annuelle.

Les rapports de contrôle sont tenus à la disposition de l'inspection des installations classées, sur le site.

CHAPITRE 2.4 Remise en état du site

Article 2.4.1 Généralités

L'exploitant est tenu de nettoyer et remettre en état l'ensemble des lieux affectés par les travaux et les installations de toute nature inhérentes à l'exploitation, compte tenu des caractéristiques essentielles du milieu environnant.

Le site doit être libéré, en fin d'exploitation, de tous les matériels, stockages et installations fixes ou mobiles, mis en place durant les travaux d'extraction.

Aucun dépôt ou épave ne doit subsister sur le site.

La remise en état du site est réalisée en conformité au dossier de demande d'autorisation.

Elle comporte au minimum les dispositions suivantes :

- la mise en sécurité des fronts de taille ;
- le nettoyage de l'ensemble des terrains et, d'une manière générale, la suppression de toutes les structures n'ayant pas d'utilité après la remise en état du site ;
- l'insertion satisfaisante de l'espace affecté par l'exploitation dans le paysage, compte tenu de la vocation ultérieure du site.

Article 2.4.2 Remise en état des plans d'eau « La Grande Pièce de la Brosse » et « du Parc à Cœur »

La remise en état des deux plans d'eau « La Grande Pièce de la Brosse » et « du Parc à Cœur » est conforme au plan figurant en annexe 3 du présent arrêté.

Globalement, la remise en état de ces plans d'eau respecte les prescriptions suivantes :

- les sols doivent être reconstitués sur l'ensemble du périmètre exploité. Ils sont soit engazonnés, soit recolonisés spontanément, conformément à l'étude écosphère, afin de favoriser les formations sableuses et les pelouses ;
- les abords des fouilles doivent être régalés et nettoyés ;
- tous les matériels doivent être enlevés de l'emplacement. Il ne doit subsister sur celui-ci aucune épave ni aucun dépôt de matériaux ;

- les aires de travail ainsi que les aires de circulation provisoire doivent avoir été décapées des matériaux stabilisés qui auraient été régalez ;
- aux abords immédiats des plans d'eau, les pentes sont limitées à 30° de manière à favoriser un bon développement de la végétation aquatique ;
- toutes les berges des plans d'eau ainsi que les emplacements remblayés doivent avoir été recouvert de terre provenant de la découverte remise en place sélectivement puis engazonnés.

Article 2.4.3 Remise en état du plan d'eau « La Brosse »

La remise en état des terrains d'emprise du plan d'eau « La Brosse » doit être réalisée conformément au dossier de demande d'autorisation et au plan figurant en annexe 4 au présent arrêté.

Globalement, la remise en état consiste en un remblaiement partiel et la création d'un plan d'eau « la Brosse ».

La remise en état doit être coordonnée à l'exploitation conformément aux plans de phasage des travaux et de remise en état du site annexés au présent arrêté. L'exploitation de la phase n+2 ne peut être entamée que lorsque la phase n est remise en état.

L'exploitant notifie chaque phase de remise en état au préfet.

Article 2.4.3.1 Dispositions de remise en état

Article 2.4.3.1.1 Aires de circulation

Les aires de circulation provisoires et les aires de travail doivent être décapées des matériaux stabilisés qui auraient été régalez puis recouvertes de terre végétale en vue du réaménagement du site, conformément au dossier de demande d'autorisation d'exploiter.

Article 2.4.3.1.2 Remblayage partiel de l'excavation et nature des remblais

La remise en état du site consiste en un remblayage partiel de l'excavation, notamment la berge au Sud-Est du site, pour retour à la cote comprise entre 114 m NGF et 118 m NGF, selon la topographie du site.

Une couche de terre végétale a minima de 50 cm, épierrée des plus gros blocs, recouvre au final les parties non remises en état en plan d'eau.

Le remblayage de la carrière est géré de manière à assurer la stabilité physique des terrains remblayés.

Le remblayage de la carrière ne doit pas nuire à la qualité du sol, compte tenu du contexte géochimique local, ainsi qu'à la qualité et au bon écoulement des eaux.

Lorsqu'il est réalisé avec apport de matériaux extérieurs (déblais de terrassements, matériaux de démolition...), ceux-ci doivent être préalablement triés de manière à garantir l'utilisation des seuls matériaux inertes.

Seuls les déchets inertes identifiés par l'arrêté ministériel du 12 décembre 2014 relatif aux conditions d'admission des déchets inertes dans les installations relevant des rubriques 2515, 2516, 2517 et dans les installations de stockage de déchets inertes relevant de la rubrique 2760 de la nomenclature des installations classées peuvent être utilisés pour le remblayage de la carrière.

Les déchets suivants sont interdits :

- les déchets liquides ou dont la siccité est inférieure à 30 % ;
- les déchets dont la température est supérieure à 60°C ;
- les déchets non pelletables ;
- les déchets pulvérulents, à l'exception de ceux préalablement conditionnés ou traités en vue de prévenir une dispersion sous l'effet du vent ;

- les déchets d'amiante lié et les matériaux en contenant ;
- les déchets présentant au moins une propriété de danger, ou radioactifs,
- les déchets d'enrobés bitumeux.

Les déchets interdits précités font l'objet d'une procédure de refus systématique à l'entrée de la carrière.

Les apports extérieurs sont limités à 60 000 m³, soit un volume moyen annuel de 10 000 m³ (17 500 tonnes) sur 6 ans.

Le personnel de la carrière affecté à la réception des remblais (responsable de site, personnel de bascule, conducteur du bouteur,...) reçoit une formation relative à leur gestion.

Article 2.4.3.1.3 Procédure d'acceptation préalable

L'exploitant de la carrière met en place une procédure d'acceptation préalable afin de disposer de tous les éléments d'appréciation nécessaires sur la possibilité d'accepter des déchets dans l'installation, a minima :

- le nom et les coordonnées du producteur des déchets et, le cas échéant, son numéro SIRET ;
- le nom et les coordonnées des éventuels intermédiaires et, le cas échéant, leur numéro SIRET ;
- le nom et les coordonnées du ou des transporteurs et, le cas échéant, leur numéro SIRET ;
- l'origine des déchets ;
- le libellé ainsi que le code à six chiffres des déchets, en référence à la liste des déchets figurant à l'annexe II de l'article R.541-8 du code de l'environnement ;
- la quantité de déchets concernée en tonnes ;
- le traitement et/ou les opérations réalisés sur les déchets ;
- le cas échéant, la valeur des paramètres du contenu total et les résultats des tests de lixiviation effectués en application de l'annexe II de l'arrêté du 12 décembre 2014.

L'exploitant s'assure que les déchets sont conformes à l'article 2.4.3.1.2 du présent arrêté et qu'ils ont fait l'objet d'un tri préalable selon les meilleures technologies disponibles à un coût économiquement acceptable.

Seuls les déchets remplissant l'ensemble des conditions de cette procédure d'acceptation préalable peuvent être admis sur l'installation.

La durée de validité du document est d'un an au maximum.

Article 2.4.3.1.4 Bordereau de suivi des déchets inertes

Chaque apport extérieur est accompagné d'un bordereau de suivi des déchets indiquant :

- le nom et les coordonnées du producteur des déchets et, le cas échéant, son numéro SIRET ;
- l'origine des déchets ;
- les moyens de transport utilisés ;
- le libellé ainsi que le code à six chiffres des déchets, en référence à la liste des déchets figurant à l'annexe II de l'article R.541-8 du code de l'environnement ;
- les quantités de déchets concernées ;
- attestant de la conformité des déchets à leur destination.

Un exemplaire original de ce document est conservé par l'exploitant pendant au moins trois ans et est tenu à la disposition de l'inspection des installations classées. Lorsqu'elles existent, les copies des annexes sont conservées pendant la même période.

Article 2.4.3.1.5 Condition d'admission des déchets inertes

L'exploitant met en place une procédure d'admission des déchets extérieurs admis en remblai, dans laquelle est notamment précisée la liste des matériaux conformes, ainsi que la procédure de refus en cas de matériaux non-conformes. Cette procédure est parfaitement connue du personnel chargé de l'accueil et de la gestion des matériaux sur le site jusqu'à leur mise en remblai.

Avant d'être admis, tout chargement de déchets fait l'objet d'une vérification des documents d'accompagnement par l'exploitant.

Un contrôle visuel des déchets est réalisé par l'exploitant à l'entrée de l'installation, lors du déchargement et lors du régalage des déchets afin de vérifier l'absence de déchet non autorisé.

Les matériaux extérieurs au site sont déposés sur une aire de réception qui permet de contrôler visuellement la nature des matériaux.

Dans le cas où des déchets non autorisés (plastiques, métaux, bois...) sont détectés, ceux-ci sont triés et disposés dans des bennes prévues à cet effet. Ils sont éliminés vers des filières autorisées.

En cas d'acceptation des déchets, l'exploitant délivre un accusé de réception au producteur des déchets sur lequel sont mentionnés a minima :

- le nom et les coordonnées du producteur des déchets et, le cas échéant, son numéro SIRET ;
- le nom et l'adresse du transporteur et, le cas échéant, son numéro SIREN ;
- le libellé ainsi que le code à six chiffres des déchets, en référence à la liste des déchets figurant à l'annexe II de l'article R.541-8 du code de l'environnement ;
- la quantité de déchets admise ;
- la date et l'heure de l'accusé de réception.

Article 2.4.3.1.6 Registre d'admission des déchets inertes

L'exploitant tient à jour un registre d'admission, éventuellement sous format électronique, dans lequel il consigne pour chaque chargement de déchets présenté :

- la date et heure de réception, la date de délivrance au producteur de l'accusé de réception des déchets, et la date de leur stockage ;
- l'origine des déchets ;
- les moyens de transport utilisés ;
- le libellé ainsi que le code à six chiffres des déchets, en référence à la liste des déchets figurant à l'annexe II de l'article R.541-8 du code de l'environnement ;
- la masse des déchets, mesurée à l'entrée de l'installation ou, à défaut, estimée à partir du volume du chargement en retenant une masse volumique de 1,75 tonne par mètre cube de déchets ;
- le résultat du contrôle visuel et, le cas échéant, celui de la vérification des documents d'accompagnement ;
- le cas échéant, le motif de refus d'admission.

Article 2.4.3.1.7 Plan de remblayage

L'exploitant tient à jour un plan topographique de remblayage. Ce plan coté en plan et en altitude permet de localiser les zones de remblais correspondant aux données figurant sur le registre précité (maillage de 30 mètres sur 30 mètres maximum).

Les documents, registres et plans cités ci-dessus sont conservés pendant toute la durée de l'exploitation et sont tenus à la disposition de l'inspection des installations classées.

Article 2.4.3.1.8 Condition de remblayage

Le remblayage de la carrière avec les déchets inertes extérieurs est organisé de manière à assurer la stabilité de la masse des déchets, en particulier à éviter les glissements.

Il est réalisé de manière à combler les parties en hauteur avant d'étendre la zone de stockage pour limiter, en cours d'exploitation, la superficie soumise aux intempéries.

Des mesures sont prises afin de réduire les nuisances pouvant résulter des opérations de remblayage, notamment :

- les émissions de poussières ;
- la dispersion de déchets par envol.

La quantité de matériaux mise en remblai est communiquée annuellement à l'inspection des installations classées lors de la déclaration annuelle (Cf. Article 9.4.2).

Article 2.4.3.2 Réalisation du plan d'eau « La Brosse »

Le tracé des rives est effectué de manière à permettre une insertion naturelle du plan d'eau dans son environnement, il ne présente pas de formes trop rectilignes.

Les berges présentent des pentes de 10° à 30°.

Le long de la berge Nord du plan d'eau un front de taille est aménagé afin de permettre la nidification en particulier des hirondelles des rivages.

Les terres de découvertes et les horizons humifères servent à la remise en état de zones situées autour du plan d'eau.

Les plantations terrestres et aquatiques sont réalisées conformément au dossier annexé à la demande d'autorisation.

Article 2.4.3.3 Reboisement

Le reboisement s'effectue avec les essences locales, conformément à l'arrêté préfectoral de défrichement susvisé accordé à l'exploitant.

CHAPITRE 2.5 Réserves de produits ou matières consommables

Article 2.5.1 Réserves de produits

L'établissement dispose de réserves suffisantes de produits ou matières consommables utilisés de manière courante ou occasionnelle pour assurer la protection de l'environnement tels que des produits absorbants, des kits anti-pollution, etc.

CHAPITRE 2.6 Intégration dans le paysage

Article 2.6.1 Intégration dans le paysage

L'exploitant prend les dispositions appropriées qui permettent d'intégrer l'installation dans le paysage. L'ensemble du site et ses abords placés sous le contrôle de l'exploitant sont maintenus en bon état de propreté. Les bâtiments et installations sont entretenus en permanence.

L'exploitant prend également les mesures nécessaires afin d'éviter la dispersion sur les voies publiques et les zones environnantes de poussières, boues, déchets, etc.

Des dispositifs d'arrosage et de lavage de roues sont mis en place en tant que de besoin.

Article 2.6.2 Esthétique

Les abords de l'installation, placés sous le contrôle de l'exploitant sont aménagés et maintenus en bon état de propreté (peinture,...). Les émissaires de rejet et leur périphérie font l'objet d'un soin particulier (plantations, engazonnement...).

L'exploitant met en place tout aménagement paysager, notamment sous forme de haie végétale, permettant de diminuer les impacts visuels sur les habitations riveraines.

CHAPITRE 2.7 Danger ou nuisances non prévenus

Tout danger ou nuisance non susceptible d'être prévenu par les prescriptions du présent arrêté est immédiatement porté à la connaissance du préfet par l'exploitant.

CHAPITRE 2.8 Incidents ou accidents

Article 2.8.1 Déclaration et rapport

L'exploitant est tenu à déclarer dans les meilleurs délais à l'inspection des installations classées les accidents ou incidents survenus du fait du fonctionnement de son installation qui sont de nature à porter atteinte aux intérêts mentionnés à l'article L.511-1 du code de l'environnement.

Un rapport d'accident ou, sur demande de l'inspection des installations classées, un rapport d'incident est transmis par l'exploitant à l'inspection des installations classées. Il précise notamment les circonstances et les causes de l'accident ou de l'incident, les effets sur les personnes et l'environnement, les mesures prises ou envisagées pour éviter un accident ou un incident similaire et pour en pallier les effets à moyen ou long terme.

Ce rapport est transmis sous 15 jours à l'inspection des installations classées.

CHAPITRE 2.9 Récapitulatif des documents tenus à la disposition de l'inspection

L'exploitant doit établir, tenir à jour et tenir à la disposition de l'inspection des installations classées sur le site, un dossier comportant les documents suivants :

- le dossier de demande d'autorisation initial ;
- les plans tenus à jour ;
- les récépissés de déclaration et les prescriptions générales, en cas d'installations soumises à déclaration non couvertes par un arrêté d'autorisation ;
- les arrêtés préfectoraux relatifs aux installations soumises à autorisation, pris en application de la législation relative aux installations classées pour la protection de l'environnement ;
- tous les documents, enregistrements, résultats de vérification et registres répertoriés dans le présent arrêté.

Ces documents peuvent être informatisés, mais dans ce cas des dispositions doivent être prises pour la sauvegarde des données.

CHAPITRE 2.10 Récapitulatif des documents à transmettre à l'inspection

L'exploitant doit transmettre à l'inspection les documents suivants :

Article	Document (se référer à l'article correspondant)	Périodicité / Échéance
Article 1.6.3	Établissement des Garanties financières	Dès la mise en activité de l'installation
Article 1.6.4	Renouvellement des garanties financières	Trois mois avant la date d'échéance des garanties en cours
Article 1.6.5	Actualisation des garanties financières	Tous les cinq ans ou dès que l'indice TP 01 augmente de plus de 15 %
Article 1.7.1	Modification des installations	Avant la modification
Article 1.7.2	Mise à jour des études d'impact et de dangers	A l'occasion de toute modification notable
Article 1.7.5	Changement d'exploitant	Avant le changement d'exploitant

Article	Document (se référer à l'article correspondant)	Périodicité / Échéance
Article 1.7.6	Cessation d'activité	6 mois avant l'arrêt définitif
Article 1.7.6	Dossier de renouvellement et/ou extension	2 ans avant l'échéance de l'autorisation
Article 2.3.3	Patrimoine archéologique	Un mois avant la date prévue pour les travaux de décapage En cas de découverte fortuite de vestiges archéologiques
Article 2.8.1	Déclaration des accidents et incidents	De suite après un accident ou incident
Article 5.1	Plan de gestion des déchets	Avant le début de l'exploitation puis révision tous les cinq ans
Article 9.3.3	Résultats des mesures de niveaux sonores	Tous les 3 ans.
Article 9.4.1	Suivi annuel d'exploitation	Avant le 1 ^{er} février de chaque année

TITRE 3 – Prévention de la pollution atmosphérique

CHAPITRE 3.1 Conception des installations

Article 3.1.1 Dispositions générales

L'exploitant prend toutes les dispositions nécessaires dans l'exploitation des installations de manière à limiter les émissions à l'atmosphère, y compris diffuses.

Le brûlage à l'air est interdit.

Article 3.1.2 Voies de circulation

Sans préjudice des règlements d'urbanisme, l'exploitant doit prendre les dispositions nécessaires pour prévenir les envols de poussières et de matières diverses :

- les voies de circulation et aires de stationnement des véhicules sont aménagées (formes de pente, revêtement, etc.), et convenablement nettoyées ;
- la vitesse de circulation des camions et engins est limitée à 20 km/h ;
- les véhicules sont conformes aux normes réglementaires de construction ;
- les chemins et voies d'accès sont régulièrement entretenus ;
- un système d'arrosage des pistes est mis en place en période sèche, en cas de besoin ; sauf si la commune est couverte par un arrêté préfectoral relatif à la sécheresse ;
- les véhicules sortant de l'installation n'entraînent pas de dépôt de poussière ou de boue sur les voies publiques ; pour cela des dispositions telles que le lavage des roues des véhicules doivent être prévues en cas de besoin ;
- les transports des matériaux de granulométrie inférieure ou égale à 5 mm sortant de l'installation sont assurés par bennes bâchées ou aspergées ou par tout autre dispositif équivalent ;
- une aire de bâchage des camions, mise à la disposition des chauffeurs, est aménagée sur la voie d'accès à la carrière à proximité de l'entrée du site ;
- les surfaces où cela est possible sont engazonnées ;
- des écrans de végétation sont mis en place le cas échéant.

Article 3.1.3 Emissions diffuses et envols de poussières

Toutes les dispositions nécessaires sont prises par l'exploitant pour que l'installation ne soit pas à l'origine d'émissions de poussières susceptibles d'incommoder le voisinage et de nuire à la santé et à la sécurité publiques, et ce même en période d'inactivité.

En cas d'émission avérée de poussières, l'exploitant met en œuvre des mesures correctives dans les meilleurs délais notamment :

- les émissions de poussières sur les installations de traitement des matériaux sont abattues par pulvérisation d'un brouillard d'eau ;
- un capotage est mis en place au niveau de certains postes tels que les entrées et sorties des concasseurs, des cribles, les jetées de tapis ;
- la hauteur de chute des matériaux sur les tapis et les tas de stockage doit être adaptée pour éviter les envols de poussières.

En fonction de la granulométrie des produits minéraux, les postes de chargement et de déchargement sont équipés de dispositifs permettant de réduire les émissions de poussières dans l'atmosphère.

Les stockages de produits pulvérulents sont confinés (récipients, silos, bâtiments fermés) et les installations de manipulation, transvasement, transport de produits pulvérulents sont, sauf impossibilité technique démontrée, munies de dispositifs de capotage et d'aspiration permettant de réduire les envols de poussières.

Les dispositifs de réduction des émissions de poussières sont régulièrement entretenus et les rapports d'entretien tenus à disposition de l'inspection des installations classées.

Si nécessaire, les dispositifs d'aspiration sont raccordés à une installation de dépoussiérage en vue de respecter les dispositions du présent arrêté.

Afin de limiter les émissions de poussières, l'exploitant met en œuvre, préférentiellement, sur son site des bandes transporteuses pour évacuer le tout venant vers l'installation de traitement.

TITRE 4 – Protection des ressources en eaux et des milieux aquatiques

CHAPITRE 4.1 Prélèvements et consommations d'eau

Article 4.1.1 Origine des approvisionnements en eau

L'eau nécessaire au process de lavage des matériaux, qui fonctionne en recyclage, provient du plan d'eau « La Brosse ».

L'alimentation en eau potable est assurée par le réseau communal d'adduction d'eau potable et/ou par la fourniture d'eau en bouteilles.

L'exploitant prend toutes les dispositions nécessaires dans la conception et l'exploitation de ses installations, le remplacement du matériel, pour limiter la consommation d'eau de l'établissement.

Article 4.1.1.1 Prélèvement d'eau dans le plan d'eau La Brosse

La pompe de prélèvement d'eau possède un débit maximal de 600 m³/h. L'exploitant est autorisé à prélever dans le plan d'eau la Brosse 585 000 m³ d'eau claire par an (sans déduction des eaux restituées), sachant que le volume maximum de production est de 450 000 t et que le volume d'eau nécessaire au lavage des matériaux est estimé à 1,3 m³ d'eau par tonne de matériaux, le volume brut prélevé est limité à 585 000 m³ par an (sans déduction des eaux restituées).

Pour ce faire, l'ouvrage est équipé d'un compteur et d'un débitmètre.

Chaque mois, l'exploitant procède au relevé du compteur et du débitmètre. Ce suivi est formalisé sur un registre tenu à disposition de l'inspection des installations classées.

Il détermine également chaque mois la quantité d'eau prélevée dans le milieu, sachant que l'humidité moyenne résiduelle des produits finis est de 11 %. Le résultat de la quantité d'eau prélevée est porté dans le registre précité.

Article 4.1.2 Protection des réseaux d'eau potable et des milieux de prélèvement

Un ou plusieurs réservoirs de coupure ou bac de disconnexion ou tout autre équipement présentant des garanties équivalentes sont installés sur le réseau alimentant le site en eau potable pour éviter des retours de substances dans les milieux de prélèvements.

Article 4.1.3 Prescriptions sur les prélèvements d'eau et les rejets aqueux en cas de sécheresse

En période de sécheresse, l'exploitant doit prendre des mesures de restriction d'usage permettant :

- de limiter les prélèvements aux strictes nécessités des processus industriels ;
- d'informer le personnel de la nécessité de préserver au mieux la ressource en eau par toute mesure d'économie ;
- d'exercer une vigilance accrue sur les rejets que l'établissement génère vers le milieu naturel, avec notamment des observations journalières et éventuellement une augmentation de la périodicité des analyses d'auto surveillance ;
- de signaler toute anomalie qui entraînerait une pollution du cours d'eau ou de la nappe d'eau souterraine.

Si, à quelque échéance que ce soit, l'administration décidait dans un but d'intérêt général, notamment du point de vue de la lutte contre la pollution des eaux et leur régénération, dans le but de satisfaire ou de concilier les intérêts mentionnés à l'article L.211-1 du code de l'environnement, de la salubrité publique, de la police et de la répartition des eaux, de modifier d'une manière temporaire ou définitive l'usage des avantages concédés par le présent arrêté, le permissionnaire ne pourrait réclamer aucune indemnité.

Article 4.1.4 Conception et exploitation des installations de prélèvement d'eau

La mise en place des ouvrages de prélèvement d'eau est compatible avec les dispositions du schéma directeur d'aménagement et de gestion des eaux et du schéma d'aménagement et de gestion des eaux.

Ils respectent les dispositions techniques prévues aux articles L.214-17 et L.214-18 du code de l'environnement.

CHAPITRE 4.2 Collecte des effluents liquides

Article 4.2.1 Dispositions générales

Tous les effluents aqueux sont canalisés. Tout rejet d'effluent liquide non prévu au présent chapitre et au CHAPITRE 4.3 ou non conforme à leurs dispositions est interdit.

A l'exception des cas accidentels où la sécurité des personnes ou des installations serait compromise, il est interdit d'établir des liaisons directes entre les réseaux de collecte des effluents devant subir un traitement ou être détruits et le milieu récepteur.

Article 4.2.2 Plan des réseaux

Un schéma de tous les réseaux d'eaux et un plan des égouts sont établis par l'exploitant, régulièrement mis à jour, notamment après chaque modification notable, et datés. Ils sont tenus à la disposition de l'inspection des installations classées ainsi que des services d'incendie et de secours.

Le plan des réseaux d'alimentation et de collecte fait notamment apparaître :

- l'origine et la distribution de l'eau d'alimentation ;
- les dispositifs de protection de l'alimentation (bac de disconnexion, implantation des disconnecteurs ou tout autre dispositif permettant un isolement avec la distribution alimentaire, ...) ;
- les secteurs collectés et les réseaux associés ;
- les ouvrages de toutes sortes (vannes, compteurs...) ;

- les ouvrages d'épuration interne avec leurs points de contrôle et les points de rejet de toute nature (interne ou au milieu).

Article 4.2.3 Entretien et surveillance

Les réseaux de collecte des effluents sont conçus et aménagés de manière à être curables, étanches et résister dans le temps aux actions physiques et chimiques des effluents ou produits susceptibles d'y transiter.

L'exploitant s'assure par des contrôles appropriés et préventifs de leur bon état et de leur étanchéité.

Les différentes canalisations accessibles sont repérées conformément aux règles en vigueur.

CHAPITRE 4.3 Types d'effluents, leurs ouvrages d'épuration et leurs caractéristiques de rejet au milieu

Article 4.3.1 Identification des effluents

L'exploitant est en mesure de distinguer les différentes catégories d'effluents suivants :

- eaux usées domestiques ;
- eaux de procédé : lavage des matériaux ;
- eaux pluviales susceptibles d'être polluées et non polluées ;
- eau de nettoyage.

L'exploitant doit s'assurer que les installations de stockage des déchets inertes et des terres non polluées résultant du fonctionnement de la carrière ne génèrent pas de détérioration de la qualité des eaux.

Article 4.3.2 Collecte des effluents

L'aire étanche dédiée au ravitaillement en carburant des engins est équipée d'un séparateur d'hydrocarbures, permettant de traiter les eaux qui y transitent.

Les effluents pollués ne contiennent pas de substances de nature à gêner le bon fonctionnement des ouvrages de traitement.

La dilution des effluents est interdite. En aucun cas elle ne doit constituer un moyen de respecter les valeurs seuils de rejets fixées par le présent arrêté. Il est interdit d'abaisser les concentrations en substances polluantes des rejets par simples dilutions autres que celles résultant du rassemblement des effluents normaux de l'établissement ou celles nécessaires à la bonne marche des installations de traitement.

Les rejets directs ou indirects d'effluents dans la (les) nappe(s) d'eaux souterraines ou vers les milieux de surface non visés par le présent arrêté sont interdits.

Article 4.3.3 Gestion des ouvrages : conception, dysfonctionnement

La conception et la performance des installations de traitement des effluents aqueux permettent de respecter les valeurs limites imposées au rejet par le présent arrêté. Elles sont entretenues, exploitées et surveillées de manière à réduire au minimum les durées d'indisponibilité ou à faire face aux variations des caractéristiques des effluents bruts (débit, température, composition...) y compris à l'occasion du démarrage ou d'arrêt des installations.

Si une indisponibilité ou un dysfonctionnement des installations de traitement est susceptible de conduire à un dépassement des valeurs limites imposées par le présent arrêté, l'exploitant prend les dispositions nécessaires pour réduire la pollution émise en limitant ou en arrêtant si besoin les fabrications concernées.

Les dispositions nécessaires doivent être prises pour limiter les odeurs provenant du traitement des effluents ou dans les canaux à ciel ouvert (conditions anaérobies notamment).

Article 4.3.4 Entretien et conduite des installations de traitement

Les principaux paramètres permettant de s'assurer de la bonne marche des installations de traitement des eaux polluées sont mesurés périodiquement et portés sur un registre.

La conduite des installations est confiée à un personnel compétent disposant d'une formation initiale et continue.

Un registre spécial est tenu sur lequel sont notés les incidents de fonctionnement des dispositifs de collecte, de traitement, de recyclage ou de rejet des eaux, les dispositions prises pour y remédier et les résultats des mesures et contrôles de la qualité des rejets auxquels il a été procédé.

Article 4.3.5 Localisation des points de rejet

Les réseaux de collecte des effluents générés par l'établissement aboutissent aux points de rejet qui présentent les caractéristiques suivantes :

Point de rejet vers le milieu récepteur codifié par le présent arrêté	N°1
Nature des effluents	Eaux de voirie issues de l'aire étanche de ravitaillement en carburant (GNR) de l'exploitant
Exutoire du rejet	Milieu naturel
Traitement avant rejet	Séparateur d'hydrocarbures

Point de rejet vers le milieu récepteur codifié par le présent arrêté	N°2
Nature des effluents	Eaux de voirie issues de l'aire étanche de ravitaillement en carburant (GNR) du sous-traitant
Exutoire du rejet	Milieu naturel
Traitement avant rejet	Séparateur d'hydrocarbures

Les rejets d'eau de procédé des installations de traitement des matériaux à l'extérieur du site autorisé sont interdits.

Article 4.3.6 Conception, aménagement et équipement des ouvrages de rejet

Article 4.3.6.1 Conception

Les dispositifs de rejet des effluents liquides sont aménagés de manière à réduire autant que possible la perturbation apportée au milieu récepteur, aux abords du point de rejet, en fonction de l'utilisation de l'eau à proximité immédiate et à l'aval de celui-ci.

Ils doivent, en outre, permettre une bonne diffusion des effluents dans le milieu récepteur.

Article 4.3.6.2 Aménagement des points de prélèvements

Sur chaque ouvrage de rejet d'effluents liquides identifié à l'Article 4.3.5 est prévu un point de prélèvement d'échantillons et des points de mesure (température, concentration en polluant, ...).

Ces points sont aménagés de manière à être aisément accessibles et permettre des interventions en toute sécurité. Toutes les dispositions doivent également être prises pour faciliter les interventions d'organismes extérieurs à la demande de l'inspection des installations classées.

Les agents des services publics, notamment ceux chargés de la Police des eaux, doivent avoir libre accès aux dispositifs de prélèvement qui équipent les ouvrages de rejet vers le milieu récepteur.

Article 4.3.6.3 Section de mesure

Ces points sont implantés dans une section dont les caractéristiques (rectitude de la conduite à l'amont, qualité des parois, régime d'écoulement) permettent de réaliser des mesures représentatives de manière à ce que la vitesse n'y soit pas sensiblement ralentie par des seuils ou obstacles situés à l'aval et que l'effluent soit suffisamment homogène.

Article 4.3.6.4 Equipements

Les systèmes permettant le prélèvement continu sont proportionnels au débit sur une durée de 24 h, disposent d'enregistrement et permettent la conservation des échantillons à une température de 4°C.

Article 4.3.7 Caractéristiques générales de l'ensemble des rejets

Les effluents rejetés doivent être exempts :

- de matières flottantes ;
- de produits susceptibles de dégager, en égout ou dans le milieu naturel, directement ou indirectement, des gaz ou vapeurs toxiques, inflammables ou odorantes ;
- de tout produit susceptible de nuire à la conservation des ouvrages, ainsi que des matières déposables ou précipitables qui, directement ou indirectement, sont susceptibles d'entraver le bon fonctionnement des ouvrages.

Les effluents doivent également respecter les caractéristiques suivantes :

- Température : $< 30^{\circ}\text{C}$;
- pH : compris entre 5,5 et 8,5 ;
- Couleur : modification de la coloration du milieu récepteur mesurée en un point représentatif de la zone de mélange inférieure à 100 mg Pt/l.

Article 4.3.8 Gestion des eaux polluées résiduelles internes à l'établissement

Les réseaux de collecte sont conçus pour évacuer séparément chacune des diverses catégories d'eaux polluées issues des activités ou sortant des ouvrages d'épuration interne vers les traitements appropriés avant d'être évacuées vers le milieu récepteur autorisé à les recevoir.

Article 4.3.9 Eaux de procédé des installations

Les rejets d'eau de procédé des installations de traitement des matériaux à l'extérieur du site autorisé sont interdits.

Ces eaux sont intégralement recyclées. Le circuit de recyclage est conçu de telle manière qu'il ne puisse donner lieu à des pollutions accidentelles.

Un dispositif d'arrêt d'alimentation en eau de procédé de l'installation, en cas de rejet accidentel de ces eaux est prévu.

Article 4.3.10 Eaux pluviales

Les eaux pluviales non polluées tombées sur des aires non imperméabilisées, telles que sur des stocks de matériaux ou de déchets non dangereux inertes, sont drainées par des fossés. La circulation des engins ne pollue pas les eaux de ces fossés.

Ces eaux pluviales non polluées peuvent être infiltrées dans le sol.

Les eaux pluviales entrant en contact avec les zones d'alimentation en carburant et d'entretien des véhicules sont considérées comme des eaux pluviales polluées.

Les eaux pluviales polluées suite à un ruissellement sur les voies de circulation, aires de stationnement, de chargement et déchargement, aires de stockages ou autres surfaces imperméables sont collectées spécifiquement et traitées par un ou plusieurs dispositifs adaptés aux polluants en présence.

En l'absence de pollution préalablement caractérisée, elles pourront être évacuées vers le milieu récepteur dans les limites autorisées par le présent arrêté.

Article 4.3.11 Valeurs limites d'émission des eaux rejetées (eaux pluviales susceptibles d'être polluées)

L'exploitant est tenu de respecter, avant rejet des eaux pluviales et de nettoyage de l'aire étanche dans le milieu récepteur considéré et après leur épuration éventuelle, les valeurs limites en concentration ci-dessous définies.

Référence du rejet vers le milieu récepteur : N°1 et 2 (Cf. repérage du rejet à l'Article 4.3.5)

Paramètres	Concentration maximale sur une période de 24 heures (mg/l)
MEST ⁽¹⁾ (matières en suspension totale)	35
DCO (demande chimique en oxygène)	125
Hydrocarbures totaux	10

⁽¹⁾ Sur effluent non décanté

En ce qui concerne les matières en suspension, la demande chimique en oxygène et les hydrocarbures, aucun prélèvement instantané ne doit dépasser le double des valeurs limites admissibles sur 24 heures.

Article 4.3.12 Eaux usées domestiques

Les eaux usées domestiques doivent être évacuées ou traitées conformément au code de la santé publique.

Les prescriptions du présent arrêté s'appliquent sans préjudice de l'autorisation de raccordement délivrée en application de l'article L.1331-10 du code de la Santé Publique.

Lorsqu'il n'est pas possible de raccorder l'évacuation des eaux usées à un réseau d'assainissement, leur épuration et leur évacuation doivent faire appel aux techniques de l'assainissement autonome et répondre aux dispositions de l'arrêté ministériel du 7 septembre 2009 fixant les prescriptions techniques applicables aux systèmes d'assainissement non collectifs.

TITRE 5 – Déchets

CHAPITRE 5.1 Principes de gestion des déchets inertes résultant du fonctionnement des installations de traitement de matériaux de carrières

Les principaux déchets inertes et terres non polluées issues de l'exploitation de la carrière proviennent du décapage des terrains, des stériles d'exploitation et des boues.

La quantité de stockage maximale de déchets inertes et de terres non polluées issues de l'exploitation de la carrière est limitée à 167 000 m³, soit 292 250 tonnes environ.

Les boues de lavage (stériles de production) sont directement mises en dépôt dans le bassin de décantation à partir de l'installation de traitement.

L'exploitant s'assure, au cours de l'exploitation de la carrière, que les déchets inertes et les terres non polluées issues de l'activité de la carrière, utilisés pour le remblayage et la remise en état de la carrière ou pour la réalisation et l'entretien des pistes de circulation ne sont pas en mesure de dégrader les eaux superficielles et les eaux souterraines. L'exploitant étudie et veille au maintien de la stabilité de ces dépôts.

Les installations de stockage de déchets issus de l'extraction de matériaux de carrières sont construites, gérées et entretenues de manière à assurer leur stabilité physique et à prévenir toute pollution. L'exploitant assure un suivi des quantités et des caractéristiques des matériaux stockés, et établit un plan topographique permettant de localiser les zones de stockage correspondantes.

L'exploitant doit établir un plan de gestion des déchets inertes et des terres non polluées résultant du fonctionnement de la carrière. Ce plan est établi avant le début de l'exploitation.

Le plan de gestion contient au moins les éléments suivants :

- la caractérisation des déchets et une estimation des quantités totales de déchets d'extraction qui seront stockés durant la période d'exploitation ;
- la description de l'exploitation générant ces déchets et des traitements ultérieurs auxquels ils sont soumis ;

- en tant que de besoin, la description de la manière dont le dépôt des déchets peut affecter l'environnement et la santé humaine, ainsi que les mesures préventives qu'il convient de prendre pour réduire au minimum les incidences sur l'environnement ;
- la description des modalités d'élimination ou de valorisation de ces déchets ;
- le plan proposé en ce qui concerne la remise en état de l'installation de stockage de déchets ;
- les procédures de contrôle et de surveillance proposées ;
- en tant que de besoin, les mesures de prévention de la détérioration de la qualité de l'eau et en vue de prévenir ou de réduire au minimum la pollution de l'air et du sol ;
- une étude de l'état du terrain de la zone de stockage susceptible de subir des dommages dus à l'installation de stockage de déchets ;
- le cas échéant, les éléments issus de l'étude de danger propres à prévenir les risques d'accident majeur en conformité avec les dispositions prévues par l'arrêté du 19 avril 2010 relatif à la gestion des déchets des industries extractives et applicable aux installations classées pour la protection de l'environnement soumises à autorisation et aux installations de gestion de déchets provenant des mines ou carrières.

Le plan de gestion est révisé par l'exploitant tous les cinq ans et dans le cas d'une modification apportée aux installations, à leur mode d'utilisation ou d'exploitation et de nature à entraîner une modification substantielle des éléments du plan. Il est transmis au préfet.

CHAPITRE 5.2 Principes de gestion des déchets autres que les déchets inertes résultant du fonctionnement de la carrière

Article 5.2.1 Limitation de la production de déchets

L'exploitant prend toutes les dispositions nécessaires dans la conception, l'aménagement, et l'exploitation de ses installations pour :

- en priorité, prévenir et réduire la production et la nocivité des déchets, notamment en agissant sur la conception, la fabrication et la distribution des substances et produits et en favorisant le réemploi, diminuer les incidences globales de l'utilisation des ressources et améliorer l'efficacité de leur utilisation ;
- assurer une bonne gestion des déchets de son entreprise en privilégiant, dans l'ordre :
 - a) la préparation en vue de la réutilisation ;
 - b) le recyclage ;
 - c) toute autre valorisation, notamment la valorisation énergétique ;
 - d) l'élimination.

Cet ordre de priorité peut être modifié si cela se justifie compte tenu des effets sur l'environnement et la santé humaine, et des conditions techniques et économiques. L'exploitant tient alors les justifications nécessaires à disposition de l'inspection des installations classées.

Article 5.2.2 Séparation des déchets

L'exploitant effectue à l'intérieur de son établissement la séparation des déchets (dangereux ou non) de façon à faciliter leur traitement ou leur élimination dans des filières spécifiques.

Les déchets dangereux sont définis par l'article R.541-8 du code de l'environnement.

Les déchets d'emballage visés par les articles R.543-66 à R.543-72 du code de l'environnement sont valorisés par réemploi, recyclage ou toute autre action visant à obtenir des déchets valorisables ou de l'énergie.

Les huiles usagées doivent être éliminées conformément aux articles R.543-3 à R.543-15 du code de l'environnement. Dans l'attente de leur ramassage elles sont stockées dans des réservoirs

étanches et dans des conditions de séparation satisfaisantes, évitant notamment les mélanges avec de l'eau ou tout autre déchet non huileux ou contaminé par des PCB.

Les huiles usagées doivent être remises à des opérateurs agréés (ramasseurs ou exploitants d'installations d'élimination).

Les piles et accumulateurs usagés doivent être éliminés conformément aux dispositions des articles R.543-128-1 à R.543-131 du code de l'environnement relatifs à l'élimination des piles et accumulateurs usagés.

Les pneumatiques usagés doivent être éliminés conformément aux dispositions des articles R.543-137 à R.543-151 du code de l'environnement; ils sont remis à des opérateurs agréés (collecteurs ou exploitants d'installations d'élimination).

Les déchets d'équipements électriques et électroniques sont enlevés et traités selon les dispositions en vigueur des articles R.543-196 à R.543-200 du code de l'environnement.

Les transformateurs contenant des PCB sont éliminés, ou décontaminés, par des entreprises agréées, conformément aux articles R.543-17 à R.543-41 du code de l'environnement.

Les biodéchets produits font l'objet d'un tri à la source et d'une valorisation organique, conformément aux articles R.541-225 à R.541-227 du code de l'environnement.

Article 5.2.3 Conception et exploitation des installations internes de transit des déchets

Les déchets produits, entreposés dans l'établissement, avant leur traitement ou leur élimination, le sont dans des conditions ne présentant pas de risques de pollution (prévention d'un lessivage par des eaux météoriques, d'une pollution des eaux superficielles et souterraines, des envols et des odeurs) pour les populations avoisinantes et l'environnement.

En particulier, les aires de transit de déchets susceptibles de contenir des produits polluants sont réalisées sur des aires étanches et aménagées pour la récupération des éventuels liquides épandus et des eaux météoriques souillées.

L'élimination des déchets entreposés doit être faite régulièrement et aussi souvent que nécessaire, de façon à limiter l'importance et la durée des stockages temporaires. La quantité de déchets entreposés sur le site ne doit pas dépasser la quantité mensuelle produite ou la quantité d'un lot normal d'expédition vers l'installation de traitement.

Article 5.2.4 Déchets gérés à l'extérieur de l'établissement

L'exploitant traite ou fait éliminer les déchets produits dans des conditions propres à garantir les intérêts visés à l'article L.511-1 et L.541-1 du code de l'environnement. Il s'assure que les installations destinataires (installations de traitement ou intermédiaires) sont régulièrement autorisées ou déclarées à cet effet au titre de la législation sur les installations classées.

Article 5.2.5 Déchets traités ou éliminés à l'intérieur de l'établissement

Toute élimination de déchets dans l'enceinte de l'établissement est interdite.

Article 5.2.6 Transport

L'exploitant tient un registre chronologique où sont consignés tous les déchets sortants. Le contenu minimal des informations du registre est fixé en référence à l'arrêté du 29 février 2012 fixant le contenu des registres mentionnés aux articles R.541-43 et R.541-46 du code de l'environnement.

Chaque lot de déchets dangereux expédié vers l'extérieur est accompagné du bordereau de suivi défini à l'article R.541-45 du code de l'environnement.

Les opérations de transport de déchets (dangereux ou non) respectent les dispositions des articles R.541-49 à R.541-63 et R.541-79 du code de l'environnement relatifs à la collecte, au transport, au négoce et au courtage de déchets. La liste mise à jour des transporteurs utilisés par l'exploitant, est tenue à la disposition de l'inspection des installations classées.

L'importation ou l'exportation de déchets (dangereux ou non) est réalisée en application du règlement (CE) n° 1013/2006 du Parlement européen et du Conseil du 14 juin 2006 concernant les transferts de déchets.

L'ensemble des documents démontrant l'accomplissement des formalités du présent article est tenu à la disposition de l'inspection des installations classées.

TITRE 6 – Prévention des nuisances sonores et des vibrations

CHAPITRE 6.1 Dispositions générales

Article 6.1.1 Aménagements

L'installation est construite, équipée et exploitée de façon que son fonctionnement ne puisse être à l'origine de bruits transmis par voie aérienne ou solidienne, de vibrations mécaniques susceptibles de compromettre la santé ou la sécurité du voisinage ou de constituer une nuisance pour celle-ci.

Les prescriptions de l'arrêté ministériel du 23 janvier 1997 modifié relatif à la limitation des bruits émis dans l'environnement par les installations relevant du livre V titre I du code de l'environnement, ainsi que les règles techniques annexées à la circulaire du 23 juillet 1986 relative aux vibrations mécaniques émises dans l'environnement par les installations classées sont applicables.

Article 6.1.2 Véhicules et engins

Les véhicules de transport, les matériels de manutention et les engins de chantier utilisés à l'intérieur de l'établissement, et susceptibles de constituer une gêne pour le voisinage, sont conformes à la réglementation en vigueur (les engins de chantier doivent répondre aux dispositions des articles R.571-1 à R.571-24 du code de l'environnement).

Les engins de travaux sont dotés d'un avertisseur sonore de recul à fréquence modulée.

Article 6.1.3 Appareils de communication

L'usage de tout appareil de communication par voie acoustique (sirènes, avertisseurs, haut-parleurs ...) gênant pour le voisinage est interdit sauf si leur emploi est exceptionnel et réservé à la prévention ou au signalement d'incidents graves ou d'accidents.

CHAPITRE 6.2 Niveaux acoustiques

Article 6.2.1 Horaires de fonctionnement de l'installation

La carrière fonctionne du lundi au vendredi de 7h00 à 17h30 pour l'activité d'extraction et pour l'activité de traitement des matériaux.

Il n'y a pas d'activité les week-ends et les jours fériés.

Article 6.2.2 Valeurs limites d'émergence

Les émissions sonores dues aux activités des installations ne doivent pas engendrer une émergence supérieure aux valeurs admissibles fixées dans le tableau ci-dessous, dans les zones à émergence réglementée.

Niveau de bruit ambiant existant dans les zones à émergence réglementée (incluant le bruit de l'établissement)	Émergence admissible pour la période allant de 7h à 22h
Supérieur à 35 dB(A) et inférieur ou égal à 45 dB(A)	6 dB(A)
Supérieur à 45 dB(A)	5 dB(A)

Les émissions sonores dues aux activités des installations ne doivent pas engendrer une émergence supérieure aux valeurs admissibles fixées dans le tableau ci-dessus, dans les zones à émergence réglementée.

Les zones à émergence réglementées retenues pour la surveillance des valeurs d'émergence sont au moins les suivantes (Cf. plan annexé au présent arrêté) :

Zone à émergence réglementée (ZER)	
1.	Habitations du lieu-dit « la Porte » - situées à 65 m des limites du site
2.	Habitations du lieu-dit « la Chatterie »
3.	Habitations du lieu-dit « Grand Pont »
4.	Habitations du lieu-dit « La Boucherie »

Article 6.2.3 Niveaux limites de bruit

Les niveaux limites de bruit ne doivent pas dépasser en limite de propriété de l'établissement la valeur de 70 dB (A) pour les différentes périodes de la journée.

TITRE 7 – Prévention des risques technologiques

CHAPITRE 7.1 Principes directeurs

L'exploitant prend toutes les dispositions nécessaires pour prévenir les incidents et accidents susceptibles de concerner les installations et pour en limiter les conséquences. Il organise sous sa responsabilité les mesures appropriées, pour obtenir et maintenir cette prévention des risques, dans les conditions normales d'exploitation, les situations transitoires et dégradées, depuis la construction jusqu'à la remise en état du site après l'exploitation.

Il met en place le dispositif nécessaire pour en obtenir l'application et le maintien ainsi que pour détecter et corriger les écarts éventuels.

CHAPITRE 7.2 Généralités

Article 7.2.1 Inventaire des substances ou préparations dangereuses présentes dans l'établissement

Sans préjudice des dispositions du code du travail, l'exploitant dispose des documents lui permettant de connaître la nature et les risques des substances et mélanges dangereux présents dans les installations, en particulier les fiches de données de sécurité. Les incompatibilités entre les substances et mélanges, ainsi que les risques particuliers pouvant découler de leur mise en œuvre dans les installations considérées sont précisés dans ces documents. La conception et l'exploitation des installations en tiennent compte.

Article 7.2.2 Zonage des dangers internes à l'établissement

L'exploitant identifie les zones de l'établissement susceptibles d'être à l'origine d'incendie, ou d'explosion de par la présence de substances ou mélanges dangereux stockés ou utilisés ou d'atmosphères explosibles pouvant survenir soit de façon permanente ou semi-permanente dans le cadre du fonctionnement normal des installations, soit de manière épisodique avec une faible fréquence et de courte durée.

Pour les zones à risque d'atmosphère explosive dues aux produits inflammables, l'exploitant définit :

- zone 0 : emplacement où une atmosphère explosive consistant en un mélange avec l'air de substances inflammables sous forme de gaz, de vapeur ou de brouillard est présente en permanence, pendant de longues périodes ou fréquemment ;
- zone 1 : emplacement où une atmosphère explosive consistant en un mélange avec l'air de substances inflammables sous forme de gaz, de vapeur ou de brouillard est susceptible de se présenter occasionnellement en fonctionnement normal ;
- zone 2 : emplacement où une atmosphère explosive consistant en un mélange avec l'air de substances inflammables sous forme de gaz, de vapeur ou de brouillard n'est pas susceptible de se présenter ou n'est que de courte durée, s'il advient qu'elle se présente néanmoins.

Ces zones sont matérialisées par des moyens appropriés et reportées sur un plan systématiquement tenu à jour.

La nature exacte du risque (atmosphère potentiellement explosible, etc.) et les consignes à observer sont indiquées à l'entrée de ces zones et en tant que de besoin rappelées à l'intérieur de celles-ci. Ces consignes doivent être incluses dans les plans de secours s'ils existent.

CHAPITRE 7.3 Infrastructures et installations

Article 7.3.1 Circulation dans l'établissement

L'exploitant fixe les règles de circulation applicables à l'intérieur de l'établissement. Les règles sont portées à la connaissance des intéressés par une signalisation adaptée et une information appropriée.

Les voies de circulation et d'accès sont notamment délimitées, maintenues en constant état de propreté et dégagées de tout objet susceptible de gêner le passage. Ces voies sont aménagées pour que les engins des services d'incendie puissent évoluer sans difficulté.

L'ensemble des installations est efficacement clôturé sur la totalité de sa périphérie. La clôture se situe au minimum à 10 m des bords de l'excavation.

Article 7.3.1.1 Contrôle des accès

Aucune personne étrangère à l'établissement ne doit avoir libre accès aux installations.

L'exploitant prend les dispositions nécessaires au contrôle des accès, ainsi qu'à la connaissance permanente des personnes présentes dans l'établissement.

Durant les heures d'activité, l'accès à la carrière est contrôlé. En dehors des heures ouvrées, cet accès est interdit.

Article 7.3.1.2 Zone dangereuse

L'accès de toute zone dangereuse :

- des installations de traitement est interdit par une clôture efficace ou tout autre dispositif équivalent ;
- des travaux d'exploitation à ciel ouvert est interdit par une clôture efficace ou tout autre dispositif équivalent (ex : merlon de deux mètres ne débouchant pas directement sur les bords de l'excavation).

Le danger est signalé par des pancartes placées, d'une part, sur le ou les chemins d'accès aux abords des travaux, et d'autre part, à proximité des zones clôturées.

Article 7.3.1.3 Accès à la voirie publique

L'accès à la voirie publique doit être aménagé de telle sorte qu'il ne crée pas de risque pour la sécurité publique.

Article 7.3.1.4 Caractéristiques minimales des voies

Les voies permettant l'accès aux installations (de concassage et criblage de produits minéraux naturels et de lavage) ont les caractéristiques minimales suivantes :

- largeur de la bande de roulement : 3,50 m
- rayon intérieur de giration : 11 m
- hauteur libre : 3,50 m.

Article 7.3.2 Installations électriques – mise à la terre

Les installations électriques doivent être conçues, réalisées et entretenues conformément aux normes en vigueur.

La mise à la terre est effectuée suivant les règles de l'art.

Le matériel électrique est entretenu en bon état et reste en permanence conforme en tout point à ses spécifications techniques d'origine.

Les conducteurs sont mis en place de manière à éviter tout court-circuit.

Une vérification de l'ensemble de l'installation électrique est effectuée au minimum une fois par an par un organisme compétent qui mentionnera très explicitement les défauts relevés dans son rapport. L'exploitant conservera une trace écrite des éventuelles mesures correctives prises.

Les appareils d'éclairage électrique ne sont pas situés en des points susceptibles d'être heurtés en cours d'exploitation ou sont protégés contre les chocs.

Article 7.3.2.1 Zones à atmosphère explosive

Dans les zones où des atmosphères explosives définies conformément à l'Article 7.2.2 peuvent se présenter, les appareils doivent être réduits au strict minimum.

Les appareils et systèmes de protection destinés à être utilisés dans les emplacements où des atmosphères explosives, définies conformément à l'Article 7.2.2 peuvent se présenter doivent être sélectionnés conformément aux catégories prévues par la directive 2014/34/UE, sauf dispositions contraires prévues dans l'étude de dangers, sur la base d'une évaluation des risques correspondante.

Les masses métalliques contenant et/ou véhiculant des produits inflammables et explosibles susceptibles d'engendrer des charges électrostatiques sont mises à la terre et reliées par des liaisons équipotentielles.

Le plan des zones à risques d'explosion est porté à la connaissance de l'organisme chargé de la vérification des installations électriques.

CHAPITRE 7.4 Prévention des pollutions accidentelles

Article 7.4.1 Organisation de l'établissement

Une consigne écrite doit préciser les vérifications à effectuer, en particulier pour s'assurer périodiquement de l'étanchéité des dispositifs de rétention, préalablement à toute remise en service après arrêt d'exploitation, et plus généralement aussi souvent que le justifieront les conditions d'exploitation.

Les vérifications, les opérations d'entretien et de vidange des rétentions doivent être notées sur un registre spécial tenu à la disposition de l'inspection des installations classées.

Article 7.4.2 Etiquetage des substances et mélanges dangereux

Les fûts, réservoirs et autres emballages, les récipients fixes de stockage de produits dangereux d'un volume supérieur à 800 l portent de manière très lisible la dénomination exacte de leur contenu, le

numéro et le symbole de danger défini dans la réglementation relative à l'étiquetage des substances et mélanges chimiques dangereux.

A proximité des aires permanentes de stockage de produits dangereux en récipients mobiles, les symboles de danger ou les codes correspondant aux produits doivent être indiqués de façon très lisible.

Article 7.4.3 Rétentions

Tout stockage d'un liquide susceptible de créer une pollution des eaux ou des sols est associé à une capacité de rétention dont le volume est au moins égal à la plus grande des deux valeurs suivantes :

- 100 % de la capacité du plus grand réservoir ;
- 50 % de la capacité totale des réservoirs associés.

Cette disposition n'est pas applicable aux bassins de traitement des eaux résiduaires.

Pour les stockages de récipients mobiles de capacité unitaire inférieure ou égale à 250 litres, la capacité de rétention est au moins égale à :

- dans le cas de liquides inflammables, 50 % de la capacité totale des fûts ;
- dans les autres cas, 20 % de la capacité totale des fûts ;
- dans tous les cas, 800 litres au minimum ou égale à la capacité totale lorsque celle-ci est inférieure à 800 litres.

La capacité de rétention est étanche aux produits qu'elle pourrait contenir, résiste à l'action physique et chimique des fluides et peut être contrôlée à tout moment. Il en est de même pour son éventuel dispositif d'obturation qui est maintenu fermé en permanence.

Les capacités de rétention ou les réseaux de collecte et de stockage des égouttures et effluents accidentels ne comportent aucun moyen de vidange par simple gravité dans le réseau d'assainissement ou le milieu naturel.

L'étanchéité du (ou des) réservoir(s) associé(s) est conçue pour pouvoir être contrôlée à tout moment, sauf impossibilité technique justifiée par l'exploitant.

Le stockage des liquides inflammables, toxiques, corrosifs ou dangereux pour l'environnement, n'est autorisé sous le niveau du sol environnant que dans des réservoirs en fosse maçonnée ou assimilés.

Le stockage des cuves de carburant présentes sur le site est réalisé comme suit :

- 10 m³ de GNR en réservoir aérien simple enveloppe sur bac de rétention adapté et étanche ou tout autre système équivalent ;
- 5 m³ de GNR en réservoir double enveloppe enterré.

Les déchets et résidus produits considérés comme des substances ou mélanges dangereux sont stockés, avant leur revalorisation ou leur élimination, dans des conditions ne présentant pas de risques de pollution (prévention d'un lessivage par les eaux météoriques, d'une pollution des eaux superficielles et souterraines, des envols et des odeurs) pour les populations avoisinantes et l'environnement.

Article 7.4.4 Règles de gestion des stockages en rétention

Les réservoirs ou récipients contenant des produits incompatibles ne sont pas associés à une même rétention.

L'exploitant veille à ce que les volumes potentiels de rétention restent disponibles en permanence. A cet effet, l'évacuation des eaux pluviales respecte les dispositions du présent arrêté.

Article 7.4.5 Ravitaillement, lavage et entretien

Le ravitaillement et le lavage des engins sont réalisés sur des aires étanches reliées à un séparateur d'hydrocarbures permettant la récupération totale et le traitement des eaux ou des liquides résiduels.

L'entretien des engins est réalisé sur une aire étanche couverte muni d'un caniveau qui draine les écoulements vers une citerne enterrée d'huiles usées. Cette citerne d'une capacité de 4 m³ possède une double paroi équipée d'un détecteur de fuite.

Tous les engins sont équipés de kit-antipollution.

Article 7.4.6 Transports – chargements - déchargements

Les aires de chargement et de déchargement de véhicules citernes sont étanches et reliées à des rétentions dimensionnées selon les règles de l'art. Des zones adéquates sont aménagées pour le stationnement en sécurité des véhicules de transport de matières dangereuses, en attente de chargement ou de déchargement.

Le transport des produits à l'intérieur de l'établissement est effectué avec les précautions nécessaires pour éviter le renversement accidentel des emballages (arrimage des fûts...).

En particulier, les transferts de produits dangereux à l'aide de réservoirs mobiles s'effectuent suivant des parcours bien déterminés et font l'objet de consignes particulières.

Le stockage et la manipulation de produits dangereux ou polluants, solides ou liquides (ou liquéfiés) sont effectués sur des aires étanches et aménagées pour la récupération des fuites éventuelles.

Les réservoirs sont équipés de manière à pouvoir vérifier leur niveau de remplissage à tout moment et empêcher ainsi leur débordement en cours de remplissage.

Ce dispositif de surveillance est pourvu d'une alarme de niveau haut.

Les dispositions nécessaires doivent être prises pour garantir que les produits utilisés sont conformes aux spécifications techniques que requiert leur mise en œuvre, quand celles-ci conditionnent la sécurité.

Article 7.4.7 Elimination des substances ou préparations dangereuses

L'élimination des substances ou préparations dangereuses récupérées en cas d'accident suit prioritairement la filière déchets la plus appropriée. En tout état de cause, leur éventuelle évacuation vers le milieu naturel s'exécute dans des conditions conformes au présent arrêté.

CHAPITRE 7.5 Moyens d'intervention en cas d'accident et organisation des secours

Article 7.5.1 Définition générale des moyens

L'établissement est doté de moyens adaptés aux risques à défendre et répartis en fonction de la localisation de ceux-ci conformément à l'étude de dangers.

Article 7.5.2 Entretien des moyens d'intervention

Les équipements sont maintenus en bon état, repérés, facilement accessibles, et vérifiés au moins une fois par an.

L'exploitant doit pouvoir justifier, auprès de l'inspection des installations classées, de l'exécution de ces dispositions. Il doit fixer les conditions de maintenance et les conditions d'essais périodiques de ces matériels.

Les dates, les modalités de ces contrôles et les observations constatées doivent être inscrites sur un registre tenu à la disposition des services de la protection civile, d'incendie et de secours et de l'inspection des installations classées.

Article 7.5.3 Moyens de lutte contre l'incendie

L'exploitant doit disposer de ses propres moyens de lutte contre l'incendie adaptés aux risques à défendre.

A ce titre, il dispose à minima d'extincteurs en nombre et en qualité adaptés aux risques qui sont judicieusement répartis dans l'établissement et notamment à proximité des dépôts de matières combustibles et des installations de lavage et concassage/criblage ainsi que dans les engins.

En cas d'incendie, les plans d'eau présents à proximité de l'installation de traitement constituent une réserve d'eau permanente.

Article 7.5.4 Consignes de sécurité

Sans préjudice des dispositions du code du travail, les modalités d'application des dispositions du présent arrêté sont établies, intégrées dans des procédures générales spécifiques et/ou dans les procédures et instructions de travail, tenues à jour et affichées dans les lieux fréquentés par le personnel.

Ces consignes doivent notamment indiquer :

- l'organisation de l'établissement en cas de sinistre ;
- les procédures d'arrêt d'urgence, de mise en sécurité de l'installation (électricité, réseaux de fluides) et d'alerte avec les numéros de téléphone du responsable d'intervention de l'établissement, des services d'incendie et de secours, etc. ;
- les moyens d'extinction à utiliser en cas d'incendie ainsi que leur l'entretien ;
- le fonctionnement des différents dispositifs de sécurité et la périodicité des vérifications de ces dispositifs ;
- l'emplacement des matériels d'extinction et de secours disponibles et des coups de poing et câble d'urgence des installations.

Article 7.5.5 Consignes générales d'intervention

Des consignes écrites sont établies pour la mise en œuvre des moyens d'intervention, d'évacuation du personnel et d'appel des secours extérieurs auxquels l'exploitant aura communiqué un exemplaire. Le personnel est entraîné à l'application de ces consignes.

A ce titre, des formations sont régulièrement dispensées aux personnels.

TITRE 8 – Conditions particulières applicables à certaines installations de l'établissement

CHAPITRE 8.1 Installations de concassage – criblage de produits minéraux naturels

Article 8.1.1 Intégration paysagère

La hauteur maximale de l'installation de traitement est de 15 mètres.

Article 8.1.2 Implantation

L'installation de traitement (lavage/concassage/criblage) des matériaux est implantée sur les parcelles n° 264 et 265 cadastrées section AW.

Article 8.1.3 Rétention des aires et locaux de travail

Le sol des aires et des locaux de stockage ou de manipulation des produits dangereux pour l'homme ou susceptibles de créer une pollution de l'eau ou du sol doit être étanche, incombustible et équipé de façon à pouvoir recueillir les eaux de lavage et les produits répandus accidentellement ; pour cela un seuil surélevé par rapport au niveau du sol ou tout dispositif équivalent les sépare de l'extérieur

ou d'autres aires et locaux. Les produits recueillis sont de préférence récupérés, ou en cas d'impossibilité traités conformément à l'Article 4.3.10 du présent arrêté.

Les niveaux des réservoirs fixes de stockage sus-nommés doivent pouvoir être visualisés par des jauges de niveau ou dispositifs équivalents et pour les stockages enterrés par des limiteurs de remplissage. Le stockage sous le niveau du sol n'est autorisé que dans des réservoirs en fosse maçonnée ou assimilée. L'étanchéité des réservoirs doit être contrôlable.

Les capacités de rétention doivent être étanches aux produits qu'elles pourraient contenir et résister à l'action physique et chimique des fluides. Il en est de même pour les dispositifs d'obturation qui doivent être maintenus fermés en conditions normales.

Des réservoirs ou récipients contenant des produits susceptibles de réagir dangereusement ensemble ne doivent pas être associés à la même cuvette de rétention.

Article 8.1.4 Poussières

Les dispositifs de limitation de poussières résultant du fonctionnement des installations de traitement des matériaux garantissent le respect des prescriptions du présent arrêté et notamment son CHAPITRE 3.1.

Le cas échéant, les concasseurs, les cribles et les tapis de transport sont bâchés et capotés.

Le cas échéant également, l'installation est équipée d'un système d'abattage des poussières, notamment à la jetée des matériaux et aux sorties des concasseurs et des cribles.

CHAPITRE 8.2 Installation de lavage des produits minéraux naturels

Article 8.2.1 Recyclage des eaux de lavage

L'installation de lavage doit permettre le recyclage intégral des eaux utilisées. Les prélèvements dans le milieu naturel ne compensent que les pertes par évaporation ou infiltration ainsi que l'eau pelliculaire sur les matériaux produits.

Article 8.2.2 Utilisation des fines

Les fines issues de la décantation ou de l'ouvrage de filtration des eaux de lavage sont utilisées pour la remise en état du site.

En aucun cas, leur régalage dans l'excavation ne doit compromettre l'écoulement des eaux météoriques en modifiant la perméabilité des sols.

Article 8.2.3 Flocculant

Aucun flocculant n'est autorisé à être utilisé sur le site.

CHAPITRE 8.3 Station de transit de produits minéraux

Article 8.3.1 Intégration dans le paysage

La station de transit occupe une surface maximale totale de 40 000 m².

La hauteur des tas est limitée à 8 mètres.

Article 8.3.2 Poussières

Les installations de manipulation, transvasement, transport de produits minéraux sont munies si nécessaire de dispositifs de capotage et d'aspiration permettant de réduire autant que possible les envois de poussières. Le cas échéant, les dispositifs d'aspiration sont raccordés à une installation de dépoussiérage.

La conception des installations prend en compte l'exécution des opérations de nettoyage et de maintenance dans les meilleures conditions d'hygiène et de sécurité pour les opérateurs.

Les stockages extérieurs doivent être protégés des vents en mettant en place des écrans, chaque fois que nécessaire, ou être stabilisés pour éviter les émissions et les envols de poussières. En cas d'impossibilité de les stabiliser, ils doivent être réalisés sous abri ou en silos.

Les fillers (éléments fins inférieurs à 80 µm) doivent être confinés (sachets, récipients, silos, bâtiments fermés).

TITRE 9- Surveillance des émissions et de leurs effets

CHAPITRE 9.1 Programme d'auto surveillance

Article 9.1.1 Principe et objectifs du programme d'auto surveillance

Afin de maîtriser les émissions de ses installations et de suivre leurs effets sur l'environnement, l'exploitant définit et met en œuvre sous sa responsabilité un programme de surveillance de ses émissions et de leurs effets dit programme d'auto surveillance. L'exploitant adapte et actualise la nature et la fréquence de cette surveillance pour tenir compte des évolutions de ses installations, de leurs performances par rapport aux obligations réglementaires, et de leurs effets sur l'environnement. L'exploitant décrit dans un document tenu à la disposition de l'inspection des installations classées les modalités de mesures et de mise en œuvre de son programme de surveillance, y compris les modalités de transmission à l'inspection des installations classées.

Les articles suivants définissent le contenu minimum de ce programme en terme de nature de mesure, de paramètres et de fréquence pour les différentes émissions et pour la surveillance des effets sur l'environnement, ainsi que de fréquence de transmission des données d'auto surveillance.

Article 9.1.2 Représentativité et contrôle

Les mesures effectuées sous la responsabilité de l'exploitant doivent être représentatives du fonctionnement des installations surveillées.

Ces mesures sont réalisées sans préjudice des mesures de contrôle réalisées par l'inspection des installations classées en application des dispositions des articles L.171-1 à L.171-6, et L.514-8 du code de l'environnement. Conformément à ces articles, l'inspection des installations classées peut, à tout moment, réaliser des prélèvements d'effluents liquides ou gazeux, de déchets ou de sol et réaliser des mesures de niveaux sonores. Les frais de prélèvement et d'analyse sont à la charge de l'exploitant.

CHAPITRE 9.2 Modalités d'exercice et contenu de l'auto surveillance

Article 9.2.1 Auto surveillance des rejets aqueux

Les dispositions minimales suivantes sont mises en œuvre :

Mesure de la concentration moyenne mesurée des eaux collectées en sortie des débourbeur-séparateurs.

Paramètres	Fréquence	Méthodes de référence
Température	annuelle	Selon les normes en vigueur
pH		
MEST (matières en suspension totale) ⁽¹⁾		
DCO (demande chimique en oxygène)		
Hydrocarbures totaux		

⁽¹⁾ Sur effluent non décanté

Les mesures sont réalisées par un organisme extérieur accrédité ou agréé par le ministère en charge de l'inspection des installations classées pour les paramètres considérés.

En cas de dépassement sur un paramètre des valeurs définies à l'Article 4.3.11, l'exploitant analyse le dépassement et en avertit l'inspection des installations classées.

Article 9.2.2 Auto surveillance de la qualité des plans d'eau

L'exploitant réalise annuellement une analyse de la qualité de l'eau des trois plans d'eau (Grande Pièce de la Brosse, Parc à cœur et La Brosse) sur les paramètres suivants :

Paramètres	Fréquence	Méthodes de référence
Température	annuelle	Selon les normes en vigueur
pH		
MEST (matières en suspension totale) ⁽¹⁾		
DCO (demande chimique en oxygène)		
Hydrocarbures totaux		

⁽¹⁾ Sur effluent non décanté

Les mesures sont réalisées par un organisme extérieur accrédité ou agréé par le ministère en charge de l'inspection des installations classées pour les paramètres considérés.

L'ensemble de ces mesures fait l'objet d'un suivi formalisé. Les constatations qui sont faites au cours de ce suivi et tout document relatif à ce suivi sont tenus à disposition de l'inspection des installations classées.

Article 9.2.3 Auto surveillance des eaux souterraines

Article 9.2.3.1 Réseau de surveillance

Le réseau de surveillance de la qualité des eaux souterraines est constitué a minima de 4 piézomètres (PZ1- amont hydraulique, PZ2, Pz3 et Pz4 – aval hydraulique) :

piézomètre	Coordonnées (Lambert II étendue)	
	X	Y
PZ1	597 658	2 307 796
PZ2	597 850	2 308 768
PZ3	597 368	2 308 802
PZ4	598 627	2 308 402
PZ5	598 627	2 308 650

Après la remise en état, soit après la neuvième année, le réseau de surveillance de la qualité des eaux souterraines n'est constitué que des piézomètres PZ1 et PZ5. Cette surveillance est maintenue pendant deux ans.

Article 9.2.3.2 Réalisation des piézomètres

Toute réalisation de forage est conforme avec les dispositions de l'article L.411-1 du code minier et à l'arrêté du 11 septembre 2003 fixant les prescriptions générales applicables aux sondage, forage, création de puits ou d'ouvrage souterrain soumis à déclaration en application des articles L.214-1 à L.214-3 du code de l'environnement et relevant de la rubrique 1.1.1.0 de la nomenclature fixée dans l'article R.214-1 du code de l'environnement.

Lors de la réalisation de forages, toutes dispositions sont prises pour ne pas mettre en communication des nappes d'eau distinctes et pour prévenir toute introduction de pollution de surface.

La tête de puits est protégée de la circulation sur le site, si nécessaire.

En tête du puits, le tube de soutènement doit dépasser du sol d'au moins 50 cm. Cette hauteur minimale est ramenée à 20 cm lorsque la tête débouche à l'intérieur d'un local. Elle est cimentée sur 1 m de profondeur compté à partir du niveau du terrain naturel, pour permettre d'isoler les venues d'eau de mauvaise qualité. En zone inondable, la tête est rendue étanche ou est située dans un local lui-même étanche.

Le tube doit disposer d'un couvercle à bord recouvrant, cadencé, d'un socle de forme conique entourant le tube et dont la pente est dirigée vers l'extérieur. Le socle doit être réalisé en ciment et présenter une surface de 3 m² au minimum et d'au moins 30 cm au-dessus du niveau du terrain naturel pour éviter toute infiltration le long de la colonne. Lorsque la tête de l'ouvrage débouche dans un local, le socle n'est pas obligatoire mais dans ce cas le plafond du local ou de la chambre de comptage doit dépasser d'au moins 50 cm le niveau du terrain naturel.

Un capot de fermeture ou tout autre dispositif approprié de fermeture équivalent est installé sur la tête du sondage, forage, puits ou ouvrage souterrain conservé pour prélever à titre temporaire ou permanent des eaux souterraines ou pour effectuer leur surveillance. Il doit permettre un parfait isolement du sondage, forage, puits ou ouvrage souterrain des inondations et de toute pollution par les eaux superficielles. En dehors des périodes d'exploitation ou d'intervention, l'accès à l'intérieur du sondage, forage, puits, ouvrage souterrain est interdit par un dispositif de sécurité.

Tous les sondages, forages, puits et ouvrages souterrains conservés pour prélever à titre temporaire ou permanent des eaux souterraines ou pour effectuer leur surveillance sont identifiés par une plaque mentionnant les références du récépissé de déclaration.

Dans un délai de deux mois maximum suivant la réalisation de l'ouvrage, l'exploitant transmet au préfet et à l'inspection des installations classées, le rapport de fin de travaux tel que prévu à l'article 10 de l'arrêté sus-cité, et comprenant :

- la localisation précise de l'ouvrage réalisé (carte IGN au 1/25 000) avec les coordonnées en Lambert II étendu (X, Y et Z), en indiquant s'il est ou non conservé pour la surveillance ou le prélèvement d'eaux souterraines, la référence cadastrale de la parcelle sur laquelle il est implanté ;
- le code national BSS (Banque du sous-sol) attribué par le service géologique régional du Bureau de Recherche Géologique et Minière (BRGM) ;
- le nom du foreur ;
- la coupe technique précisant les caractéristiques des équipements, notamment les diamètres et la nature des tubages et les conditions de réalisation (méthode et matériaux utilisés lors du forage, volume des cimentations, développements effectués), la cote de la tête du puits ;
- les modalités d'équipement des ouvrages conservés pour la surveillance ou le prélèvement ;
- la coupe géologique avec indication du ou des niveaux de nappes rencontrées et de leur productivité ;
- les documents relatifs au déroulement du chantier : dates des différentes opérations et difficultés et anomalies éventuellement rencontrées, date de fin de chantier ;
- le diamètre de l'ouvrage et sa profondeur ;
- l'aquifère capté ;
- les résultats des analyses d'eau effectuées le cas échéant.

En cas de cessation d'utilisation d'un forage, l'exploitant prend les mesures appropriées pour l'obturation ou le comblement de cet ouvrage afin d'éviter la pollution des nappes d'eau souterraines.

La réalisation de tout nouveau forage ou la mise hors service d'un forage est portée à la connaissance du préfet avec tous les éléments d'appréciation de l'impact hydrogéologique.

Article 9.2.3.3 Surveillance des piézomètres

Les ouvrages sont régulièrement entretenus de manière à garantir la protection de la ressource en eau souterraine, notamment vis-à-vis du risque de pollution par les eaux de surface et du mélange des eaux issues de différents systèmes aquifères.

Article 9.2.3.4 Abandon provisoire ou définitif des piézomètres

L'abandon de l'ouvrage sera signalé au service de contrôle en vue de mesures de comblement.

Tout ouvrage abandonné est comblé par des techniques appropriées permettant de garantir l'absence de transfert de pollution et de circulation d'eau entre les différentes nappes d'eau souterraine contenues dans les formations aquifères.

- Abandon provisoire :

En cas d'abandon ou d'un arrêt de longue durée, le forage sera déséquipé. La protection de la tête et l'entretien de la zone neutralisée seront assurés.

- Abandon définitif :

Dans ce cas, la protection de tête pourra être enlevée et le forage sera comblé de graviers ou de sables propres jusqu'au plus - 7 m du sol, suivi d'un bouchon de sobranite jusqu'à - 5 m et le reste sera cimenté (de -5 m jusqu'au sol).

En cas de cessation d'utilisation d'un forage, l'exploitant prend les mesures appropriées pour l'obturation ou le comblement de cet ouvrage afin d'éviter la pollution des nappes d'eau souterraines et la mise en communication de nappes d'eau distinctes. Les mesures prises ainsi que leur efficacité sont consignées dans un document de synthèse qui est transmis au préfet dans le mois qui suit sa réalisation.

L'exploitant communique au préfet dans les deux mois qui suivent le comblement, un rapport de travaux précisant les références de l'ouvrage comblé, l'aquifère précédemment surveillé ou exploité à partir de cet ouvrage, les travaux de comblement effectués.

Article 9.2.3.5 Fréquences et modalités de l'auto surveillance

En chaque point du réseau de surveillance, des échantillons sont prélevés selon la fréquence définie dans le tableau ci-après (un prélèvement en période de hautes eaux et un en période de basses eaux).

Les mesures sont réalisées par un organisme extérieur accrédité ou agréé par le ministère en charge de l'inspection des installations classées pour les paramètres considérés.

Le niveau piézométrique est relevé mensuellement au niveau de chaque piézomètre.

Les analyses des eaux prélevées portent sur les polluants suivants :

Paramètres	Fréquence	Méthodes de référence
Température	Semestrielle (en période de hautes et basses eaux)	Selon les normes en vigueur
pH		
Conductivité		
Matières en suspension totales (MEST)		
Demande chimique en oxygène (DCO)		
Hydrocarbures (HCT)		

Sur la base des relevés piézométriques, une carte indiquant les niveaux iso-pièzes et le(s) sens d'écoulement de la nappe est réalisée.

Pour chaque puits, les résultats d'analyse doivent être consignés dans des tableaux de contrôle comportant les éléments nécessaires à leur évaluation (niveau d'eau, paramètres suivis, analyses de référence...).

Les résultats des mesures relatives aux eaux souterraines sont archivés par l'exploitant pendant au moins toute la durée de l'exploitation, et tenus à disposition de l'inspection des installations classées.

Article 9.2.4 Auto surveillance des déchets produits

Article 9.2.4.1 Registre des déchets

La production de déchets, autres que les déchets d'extraction résultant du fonctionnement de la carrière, par l'établissement fait l'objet d'un suivi, présenté selon un registre chronologique ou un modèle établi en accord avec l'inspection des installations classées ou conformément aux

dispositions nationales lorsque le format est prédéfini. Ce suivi prend en compte les types de déchets produits, leur codification réglementaire en vigueur, les quantités et les filières d'élimination retenues.

Les bordereaux de suivi des déchets dangereux prévus à l'Article 5.2.6 sont annexés à ce registre.

Ce registre et les documents sont tenus à la disposition de l'inspection des installations classées et doivent être conservés pendant 5 ans.

Article 9.2.5 Auto surveillance de niveaux sonores

Article 9.2.5.1 Mesures périodiques

Une mesure de la situation acoustique est effectuée au minimum tous les 3 ans et dès lors que les circonstances l'exigent (notamment lorsque les fronts de taille se rapprochent des zones habitées).

Ces mesures sont effectuées par un organisme ou une personne qualifiée dont le choix sera communiqué préalablement à l'inspection des installations classées. Ces contrôles sont effectués par référence au plan annexé au présent arrêté, indépendamment des contrôles ultérieurs que l'inspecteur des installations classées pourra demander.

Article 9.2.6 Auto surveillance des émissions atmosphériques au niveau de la ferme de la Brosse

Une mesure des retombées de poussières dans l'environnement est réalisée au niveau de la ferme de La Brosse.

Le suivi des retombées atmosphériques totales est assuré a minima par une jauge de retombées de poussières. Le respect de la norme NF X 43-014 (2003) dans la réalisation de ce suivi est réputé garantir la représentativité des échantillons prélevés et assurer la justesse et la traçabilité des résultats.

La mesure des retombées atmosphériques totales porte sur la somme des fractions solubles et insolubles. Elle est exprimée en $\text{mg}/\text{m}^2/\text{jour}$.

La campagne de mesures dure trente jours et est réalisée annuellement en période sèche.

L'objectif à atteindre est de $500 \text{ mg}/\text{m}^2/\text{jour}$ en moyenne annuelle glissante pour chaque jauge installée.

Les résultats des mesures sont tenus à la disposition de l'inspection des installations classées.

En cas de non-conformité des concentrations de poussières au niveau de l'habitation de La Brosse, l'exploitant informe l'inspection des installations classées ainsi que l'agence régionale de santé.

CHAPITRE 9.3 Suivi, interprétation et diffusion des résultats

Article 9.3.1 Actions correctives

L'exploitant suit les résultats des mesures qu'il réalise en application du CHAPITRE 9.2, notamment celles de son programme d'auto surveillance, les analyse et les interprète. Il prend le cas échéant les actions correctives appropriées lorsque des résultats font présager des risques ou inconvénients pour l'environnement ou d'écart par rapport au respect des valeurs réglementaires relatives aux émissions de ses installations ou de leurs effets sur l'environnement.

En particulier, lorsque la surveillance environnementale sur les eaux souterraines fait apparaître une dérive par rapport à l'état initial de l'environnement, soit réalisée en application du 3° du II de l'article R.122-5 du code de l'environnement, soit reconstituée aux fins d'interprétation des résultats de surveillance, l'exploitant met en œuvre les actions de réduction complémentaires des émissions appropriées et met en œuvre, le cas échéant, un plan de gestion visant à rétablir la compatibilité entre les milieux impactés et leurs usages.

Article 9.3.2 Résultats de l'auto surveillance des déchets

Les justificatifs évoqués à l'Article 9.2.4 du présent arrêté doivent être conservés cinq ans.

Article 9.3.3 Analyse et transmission des résultats des mesures de niveaux sonores

Les résultats des mesures réalisées en application de l'Article 9.2.5 sont transmis au préfet dans le mois qui suit leur réception avec les commentaires et propositions éventuelles d'amélioration.

Ils sont également tenus à la disposition permanente de l'inspection des installations classées pendant une durée de 10 ans.

CHAPITRE 9.4 Bilans périodiques

Article 9.4.1 Suivi annuel d'exploitation

Un plan orienté et réalisé à une échelle adaptée à sa superficie doit être dressé chaque année. Il est versé au registre d'exploitation de la carrière et fait apparaître notamment :

- les limites du périmètre sur lequel porte le droit d'exploitation, ses abords dans un rayon de 50 mètres, les noms des parcelles cadastrales concernées ainsi que le bornage ;
- les bords de la fouille ;
- les surfaces défrichées, décapées, en cours d'exploitation, en cours de remise en état et remises en état ;
- l'emprise des infrastructures (installations de traitement et de lavage des matériaux, voies d'accès, ouvrages et équipements connexes...), des stocks de matériaux et des terres de découvertes ;
- les éventuels piézomètres, cours d'eau et fossés limitrophes de la carrière ;
- les courbes de niveau ou cotes d'altitude des points significatifs ;
- le positionnement des fronts ;
- la position des ouvrages dont l'intégrité conditionne le respect de la sécurité et de la salubrité publiques ainsi que leur périmètre de protection.

Les surfaces S1, S2 et S3 des différentes zones (exploitées, en cours d'exploitation, remise en état, en eau...) sont consignées dans une annexe à ce plan. Les écarts par rapport au schéma prévisionnel d'exploitation et de remise en état produit en vue de la détermination des garanties financières sont mentionnés et explicités.

Un rapport annuel d'exploitation présentant les quantités extraites, les volumes de remblais amenés, la synthèse des contrôles périodiques effectués dans l'année (bruit, eau, etc...), les accidents, la quantité d'eau prélevée dans la nappe et tous les faits marquants de l'exploitation est annexé au plan sus-nommé.

Ce plan et ses annexes sont transmis chaque année avant le 1^{er} février à l'inspection des installations classées.

Un exemplaire de ce plan est conservé sur l'emprise de la carrière et tenu à la disposition de l'inspection des installations classées.

Ce plan doit être réalisé, sur demande de l'inspection des installations classées, par un géomètre compétent, notamment pour vérifier l'état d'avancement des travaux de remise en état.

Article 9.4.2 Déclaration annuelle des émissions polluantes et des déchets (GEREP)

L'exploitant est tenu de se conformer aux prescriptions de l'arrêté du 31 janvier 2008 modifié relatif au registre et à la déclaration annuelle des émissions polluantes et des déchets, notamment les points 1 et 9 de son annexe III relatifs aux exploitations de carrières, et les autres points le cas échéant.

Article 9.4.3 Suivi faune – flore

Un suivi qualitatif et quantitatif de la faune et de la flore présentes sur le site est réalisé par une structure naturaliste, selon les périodicités définies dans le tableau ci-après. Ce suivi porte sur l'ensemble des terrains autorisés par le présent arrêté.

Type de suivi	Description	Fréquence
Suivi de chantier	Piquetage des arbres potentiellement fréquenté par les chiroptères comme gîtes	Un passage par un expert en chiroptère, avant la phase de défrichement des différents boisements
	Suivi de l'abattage des arbres potentiellement favorables aux chiroptères.	Le nombre de passage sera fonction du nombre d'arbres inventoriés lors du repérage précédemment cité, ainsi que de leur localisation.
	Suivi préalable et piquetage des stations de Renoncule tripartite et de Gnaphale des bois.	7 passages au total pour la Renoncule tripartite
	Suivi des opérations de mise en culture de quelques individus de Renoncule tripartite	4 passages au total
	Suivi des opérations liées aux déplacement des stations de Renoncule tripartite et de Gnaphale des bois.	Les opérations de déplacement doivent être réalisées au cours de la même journée. Un passage est donc nécessaire pour chacune des deux espèces soit 2 passages au total
	Suivi des opérations liées au réaménagement : - décapage et tri des terres de découverte ; - stockage de la terre de découverte ; - remblaiement à l'aide de déchets inertes ; - formation des horizons de surface et modelages de finition à l'aide de la terre de découverte ;	Une moyenne de 5 passages par an, sur une durée de 9 ans. La fréquence des passages peut varier en fonction des opérations prévues.
Suivi floristique	Suivi des stations d'espèces végétales déplacées.	Un suivi annuel durant les 3 premières années puis un suivi tous les 5 ans sur l'ensemble de la durée d'exploitation.
Suivi faunistique	Suivi des milieux réaménagés.	<u>Phase exploitation</u> : Un suivi annuel de l'ensemble du site en portant une attention particulière sur les zones réaménagées. Pour les deux premières années, ce suivi comporte deux passages (juin/juillet et fin août/début septembre). Ces passages sont réalisés par un expert en botanique et en génie écologique ainsi que par un expert en faune. <u>Après exploitation</u> : Un suivi du site tous les ans après exploitation pendant 3 ans. Ces suivis suivent le même protocole que les précédents.

Les constatations qui sont faites au cours de ce suivi et tout document relatif à ce suivi sont tenus à disposition de l'inspection des installations classées.

Les recommandations pour la protection des espèces potentielles présentes formulées par la structure naturaliste susmentionnée sont suivies par l'exploitant durant toute la durée de la présente autorisation.

TITRE 10- Dispositions générales

CHAPITRE 10.1 Sanctions

Faute par l'exploitant de se conformer aux conditions indiquées dans le présent arrêté et à celles qui lui seraient imposées par la suite, et indépendamment des poursuites pénales qui pourraient être exercées à son encontre, il sera fait application des sanctions administratives prévues à l'article L.171-8 du code de l'environnement.

CHAPITRE 10.2 Publicité

Pour l'information des tiers cet arrêté est publié sur le site internet des services de l'État dans le Loiret pour une durée minimum de quatre mois.

CHAPITRE 10.3 Exécution

Le Secrétaire Général de la Préfecture du Loiret, le Maire de la commune de SULLY-SUR-LOIRE, le Directeur Régional de l'Environnement, de l'Aménagement et du Logement du Centre-Val de Loire sont chargés, chacun en ce qui le concerne, de l'exécution du présent arrêté.

Fait à Orléans, le 9 mai 2019

**Le Préfet
Pour le Préfet,
le Secrétaire Général**

signé : Stéphane BRUNOT

Voies et délais de recours

Conformément à l'article L.181-17 du code de l'environnement, cette décision est soumise à un contentieux de pleine juridiction. Elle peut être déférée, selon les dispositions de l'article R.181-50 du code de l'environnement, au tribunal administratif d'Orléans - 28 rue de la Bretonnerie, 45057 ORLEANS CEDEX 1.

- Par le bénéficiaire, dans un délai de deux mois à compter de sa notification ;
- Par les tiers intéressés en raison des inconvénients ou des dangers pour les intérêts mentionnés à l'article L.181-3 du code de l'environnement, dans un délai de quatre mois à compter de la publication de la décision sur le site internet des services de l'État dans le Loiret dans les conditions prévues à l'article R.181-45 de ce même code.

Le tribunal administratif peut également être saisi par l'application informatique Télérecours accessible par le site internet www.telerecours.fr

Dans un délai de deux mois à compter de la notification de cette décision pour le pétitionnaire ou de sa publication pour les tiers intéressés en raison des inconvénients ou des dangers pour les intérêts mentionnés à l'article L.181-3 du code de l'environnement, les recours administratifs suivants peuvent être présentés :

- un recours gracieux, adressé à M. le Préfet du Loiret, Service de la Coordination des Politiques Publiques et de l'Appui Territorial, Bureau de la coordination administrative 181 rue de Bourgogne, 45042 ORLEANS CEDEX,
- un recours hiérarchique, adressé à M. Le Ministre de la Transition Écologique et Solidaire - Direction Générale de la Prévention des Risques - Arche de La Défense - Paroi Nord - 92055 LA DEFENSE CEDEX.

Le recours administratif prolonge de deux mois les délais de recours contentieux prévus par l'article R.181-50 du code de l'environnement.

TABLE DES MATIÈRES

TITRE 1 - PORTÉE DE L'AUTORISATION ET CONDITIONS GÉNÉRALES.....	2
CHAPITRE 1.1 Bénéficiaire et portée de l'autorisation.....	2
CHAPITRE 1.2 Nature des installations.....	3
CHAPITRE 1.3 Conformité au dossier de demande d'autorisation.....	5
CHAPITRE 1.4 Durée de l'autorisation.....	5
CHAPITRE 1.5 Distances de sécurité.....	6
CHAPITRE 1.6 Garanties financières.....	6
CHAPITRE 1.7 Modifications et cessation d'activité.....	9
CHAPITRE 1.8 Respect des autres législations et réglementations.....	10
TITRE 2 – GESTION DE L'ÉTABLISSEMENT.....	10
CHAPITRE 2.1 Exploitation des installations.....	10
CHAPITRE 2.2 Aménagements préliminaires.....	12
CHAPITRE 2.3 Conduite de l'extraction.....	13
CHAPITRE 2.4 Remise en état du site.....	14
CHAPITRE 2.5 Réserves de produits ou matières consommables.....	18
CHAPITRE 2.6 Intégration dans le paysage.....	18
CHAPITRE 2.7 Danger ou nuisances non prévenus.....	19
CHAPITRE 2.8 Incidents ou accidents.....	19
CHAPITRE 2.9 Récapitulatif des documents tenus à la disposition de l'inspection.....	19
CHAPITRE 2.10 Récapitulatif des documents à transmettre à l'inspection.....	19
TITRE 3 - PRÉVENTION DE LA POLLUTION ATMOSPHÉRIQUE.....	20
CHAPITRE 3.1 Conception des installations.....	20
TITRE 4 -PROTECTION DES RESSOURCES EN EAUX ET DES MILIEUX AQUATIQUES	21
CHAPITRE 4.1 Prélèvements et consommations d'eau.....	21
CHAPITRE 4.2 Collecte des effluents liquides.....	22
CHAPITRE 4.3 Types d'effluents, leurs ouvrages d'épuration et leurs caractéristiques de rejet au milieu.....	23
TITRE 5 – DÉCHETS.....	26
CHAPITRE 5.1 Principes de gestion des déchets inertes résultant du fonctionnement des installations de traitement de matériaux de carrières.....	26
CHAPITRE 5.2 Principes de gestion des déchets autres que les déchets inertes résultant du fonctionnement de la carrière.....	27
TITRE 6 – PRÉVENTION DES NUISANCES SONORES ET DES VIBRATIONS.....	29
CHAPITRE 6.1 Dispositions générales.....	29
CHAPITRE 6.2 Niveaux acoustiques.....	29
TITRE 7 – PRÉVENTION DES RISQUES TECHNOLOGIQUES.....	30
CHAPITRE 7.1 Principes directeurs.....	30
CHAPITRE 7.2 Généralités.....	30
CHAPITRE 7.3 Infrastructures et installations.....	31
CHAPITRE 7.4 Prévention des pollutions accidentelles.....	32
CHAPITRE 7.5 Moyens d'intervention en cas d'accident et organisation des secours.....	34
TITRE 8 – CONDITIONS PARTICULIERES APPLICABLES A CERTAINES INSTALLATIONS DE L'ETABLISSEMENT.....	35
CHAPITRE 8.1 Installations de concassage – criblage de produits minéraux naturels.....	35
CHAPITRE 8.2 Installation de lavage des produits minéraux naturels.....	36
CHAPITRE 8.3 Station de transit de produits minéraux.....	36
TITRE 9 – SURVEILLANCE DES EMISSIONS ET DE LEURS EFFETS.....	37
CHAPITRE 9.1 Programme d'auto surveillance.....	37
CHAPITRE 9.2 Modalités d'exercice et contenu de l'auto surveillance.....	37
CHAPITRE 9.3 Suivi, interprétation et diffusion des résultats.....	41
CHAPITRE 9.4 Bilans périodiques.....	42
TITRE 10 - DISPOSITIONS GÉNÉRALES.....	43
CHAPITRE 10.1 Sanctions.....	43
CHAPITRE 10.2 Publicité.....	44
CHAPITRE 10.3 Exécution.....	44

ANNEXES

Annexe 1 : plan cadastral/parcellaire

Annexe 2 : Plan de phasage

Annexe 3 : Plan de remise en état « La Grande Pièce de la Brosse » et « Parc à Cœur »

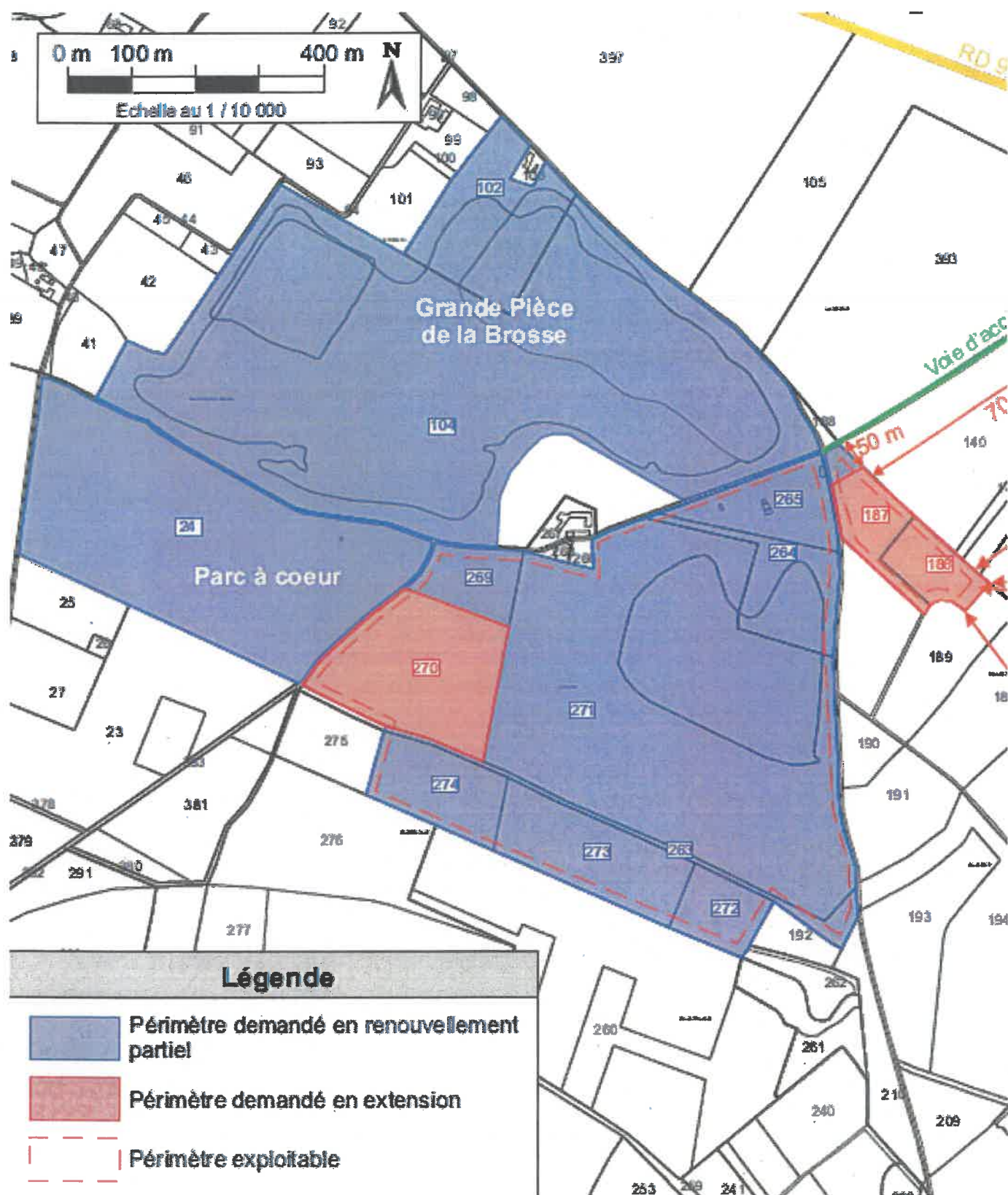
Annexe 4 : Plan de remise en état « La Brosse »

Annexe 5 : Plan de localisation des zones à émergence réglementée (ZER)

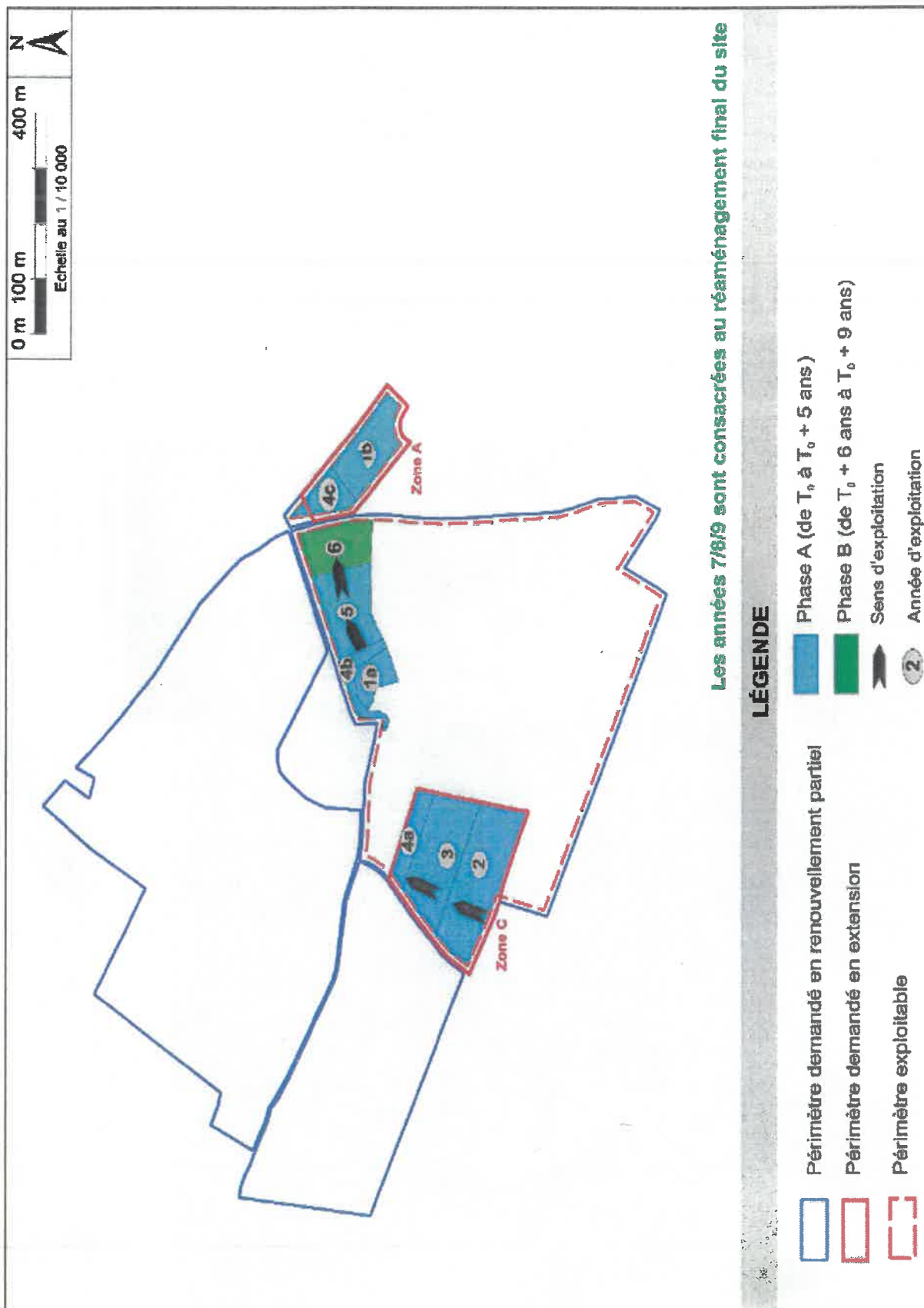
Annexe 6 : Plan de localisation du réseau de surveillance des eaux souterraines

Annexe 7 : Plan du circuit de lavage


Annexe 1 : Plan cadastral / parcellaire



Annexe 2 : Plan de phasage



Annexe 3 : Plan de remise en état des plans d'eau « Grande Pièce de la Brosse » et « Parc à cœur »



REAMENAGEMENT DE LA CARRIERE EQIOM DE SULLY-SUR-LOIRE



Légende

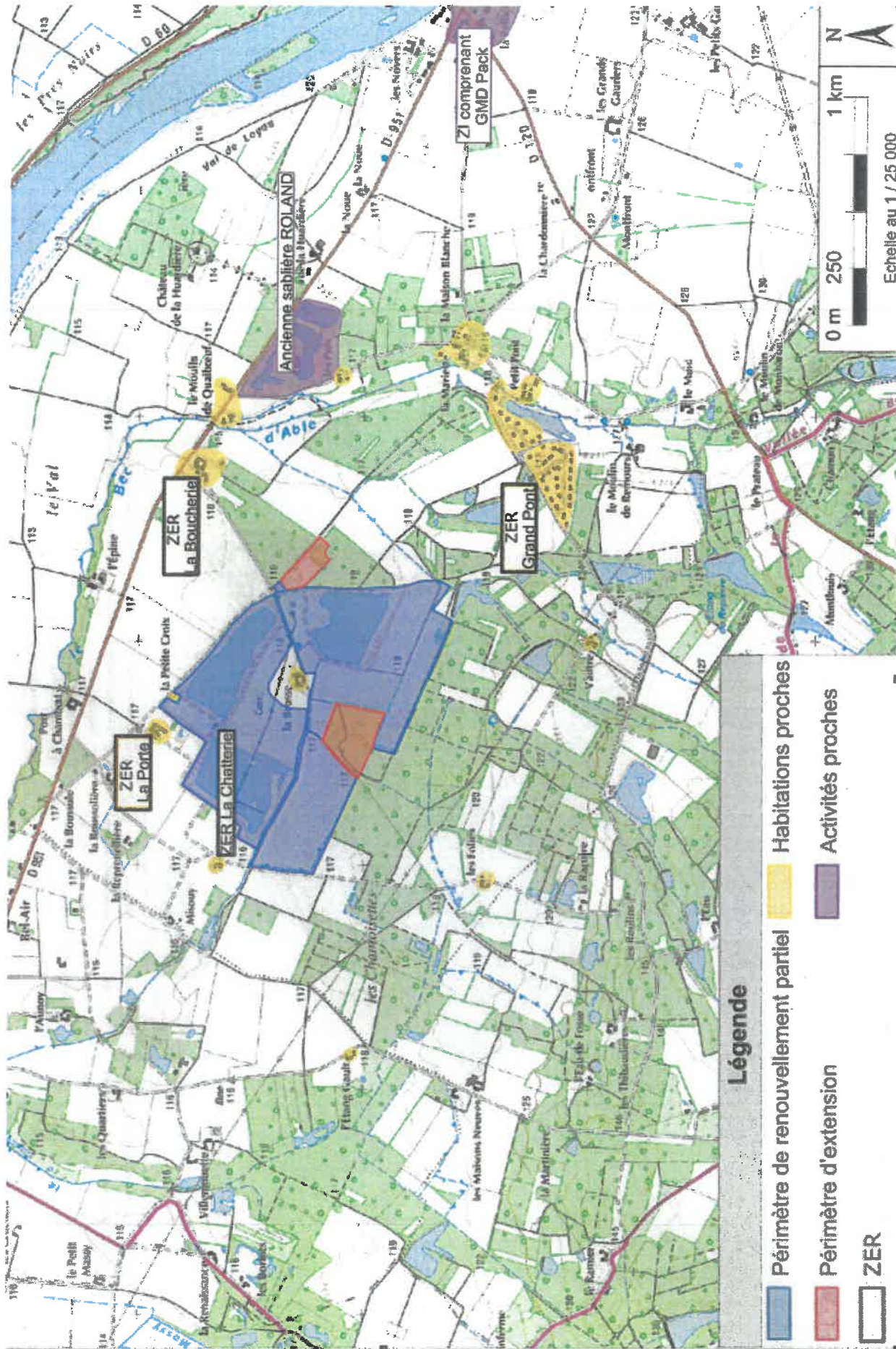
- Périmètre de renouvellement partiel
- Habitations proches
- Périmètre d'extension
- Activités proches
- ZER

0 m 250 1 km

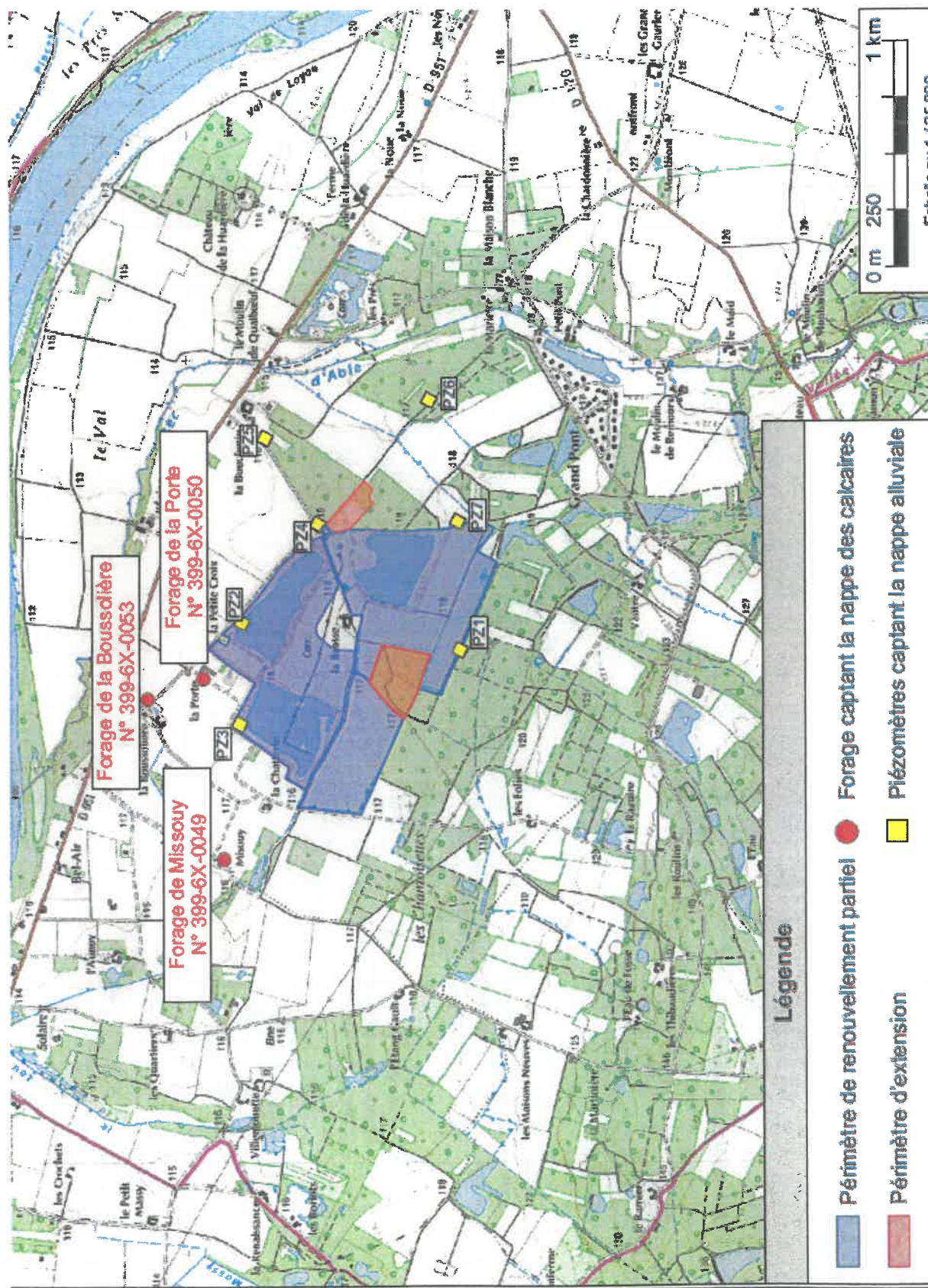
Echelle au 1/25 000

N

Map showing the ZER (Zone d'Extension Routière) and surrounding areas. The ZER is highlighted in blue. Other areas are highlighted in yellow and orange. The map includes a legend, a scale bar (0 to 1 km), and a north arrow. The map also shows the 'Ancienne sablière ROLAND' and the 'ZI comprenant GMD Pack'.



Annexe 6 : Plan de localisation du réseau de surveillance des eaux souterraines



Annexe 7 : Plan du circuit de lavage

